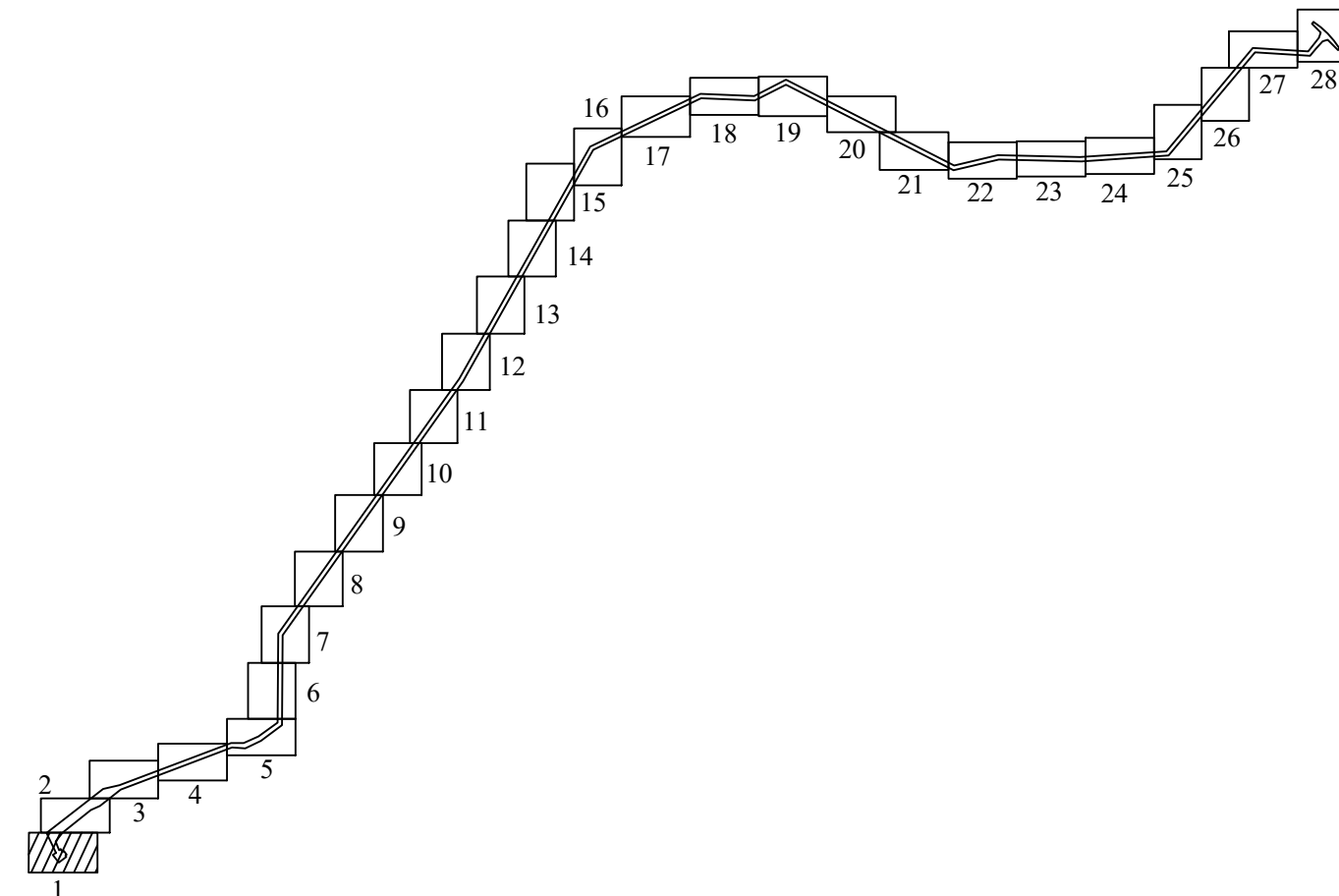
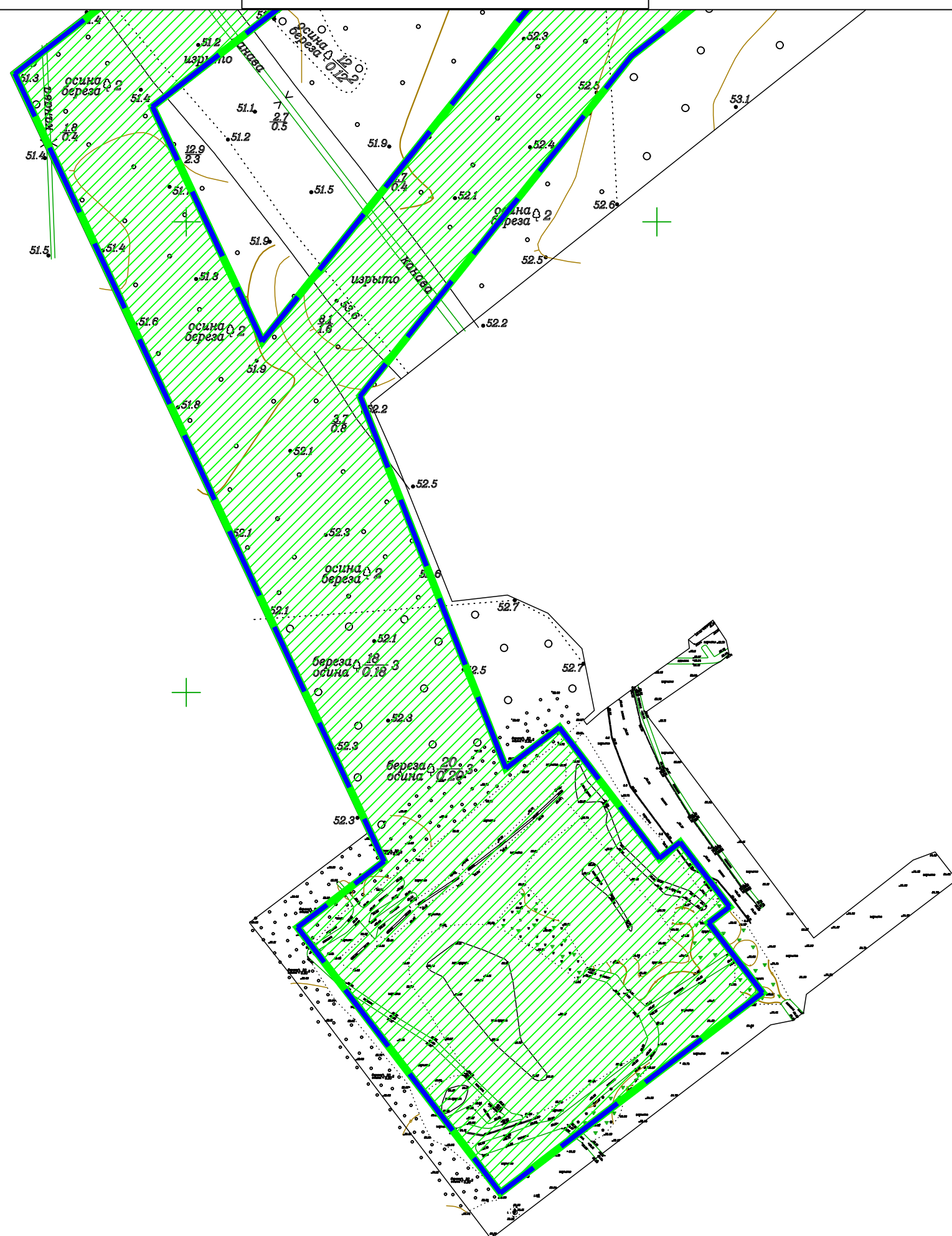










Линия совмещения с листом 2









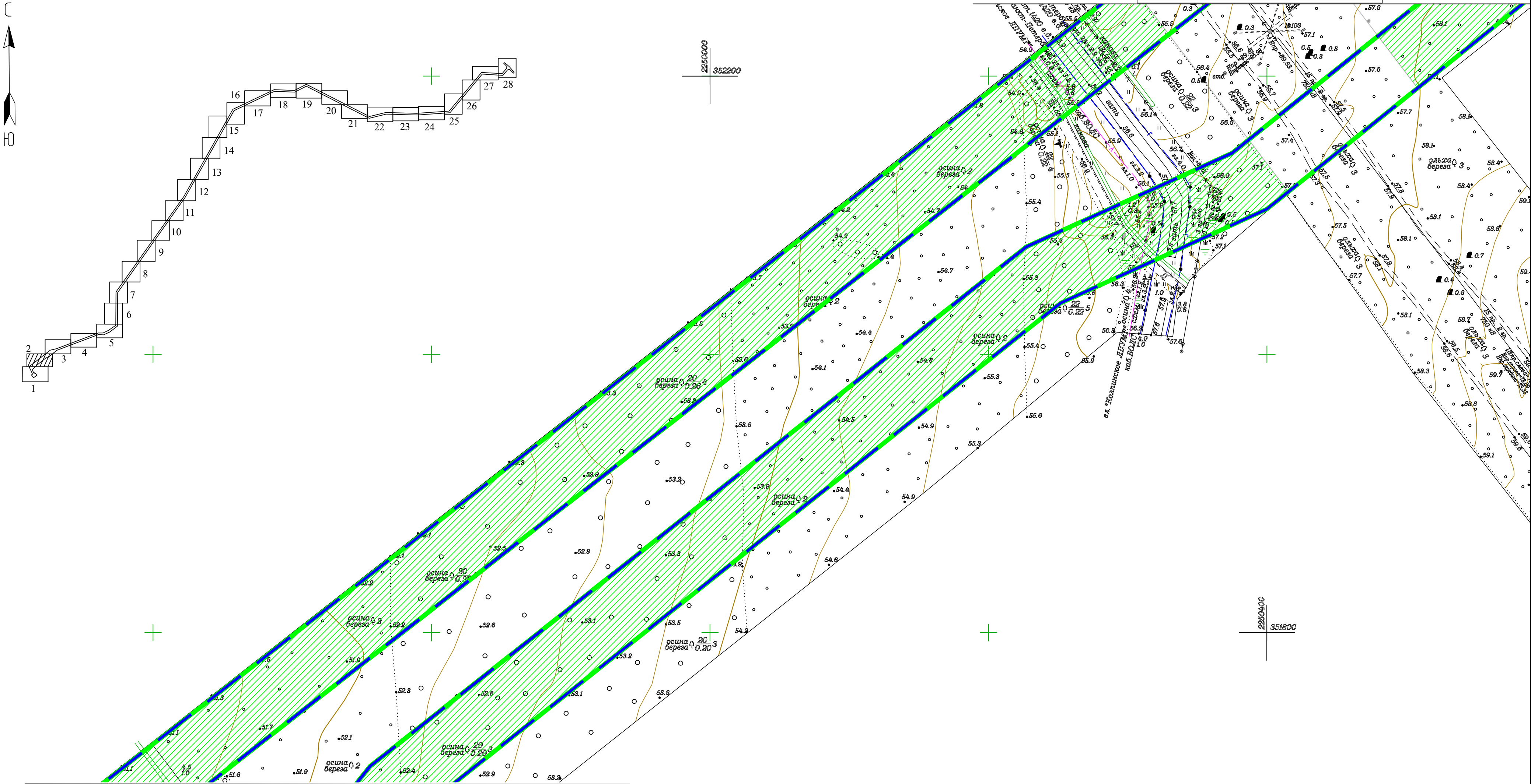
2249400	351600
---------	--------



Условные обозначения

- | | |
|---|--|
|  | - границы территории, в отношении которой осуществляется подготовка проекта планировки |
|  | - границы зон планируемого размещения линейных объектов |
|  | - связи с планируемым размещением линейных объектов, подлежащих реконструкции в связи с изменением их местоположения |
|  | - территории риска развития лесных пожаров |
|  | - зона возможного возникновения чрезвычайной ситуации техногенного характера в случае аварии на объектах электроэнергетики |
|  | - зона возможного затопления |
|  | - зона возможного возникновения чрезвычайной ситуации техногенного характера в случае аварии на газопроводах |
|  | - зона возможного возникновения чрезвычайной ситуации техногенного характера в случае аварии на объектах транспорта |

						546-ДПТ-3-5			
						«Строительство ВЛ 110 кВ направлением от ПС 110 кВ Хвороза до места врезки в ВЛ 110 кВ Чудовская-4 ориентировочной протяженностью 2х27 км для технологического присоединения энергопринимающих устройств заявителя ПАО «Газпром» по адресу: Ленинградская область, Любанское лесничество, Дубовицкое участковое лесничество, квартал 43 кадастровый номер: 47:26:0000000:280 (24-010730)»			
Изм.	Кол.уч.	Лист	№ док.	Подп.	Дата	Схема границ территорий, подверженных риску возникновения чрезвычайных ситуаций природного и техногенного характера	Стадия	Лист	Листов
Разработал	Скрипов Р.Е.		01.26		Масштаб 1:2000		 ЭНЕРГОСЕРВИСНАЯ КОМПАНИЯ ЛЕНЭНЕРГО Акционерное Общество		
Проверил	Михайленко М.В.		01.26						
Нач. отдела	Рустанов Р.С.		01.26						
ГИП	Карпов И.С.		01.26						
Н.контр.	Рустанов Р.С.		01.26						



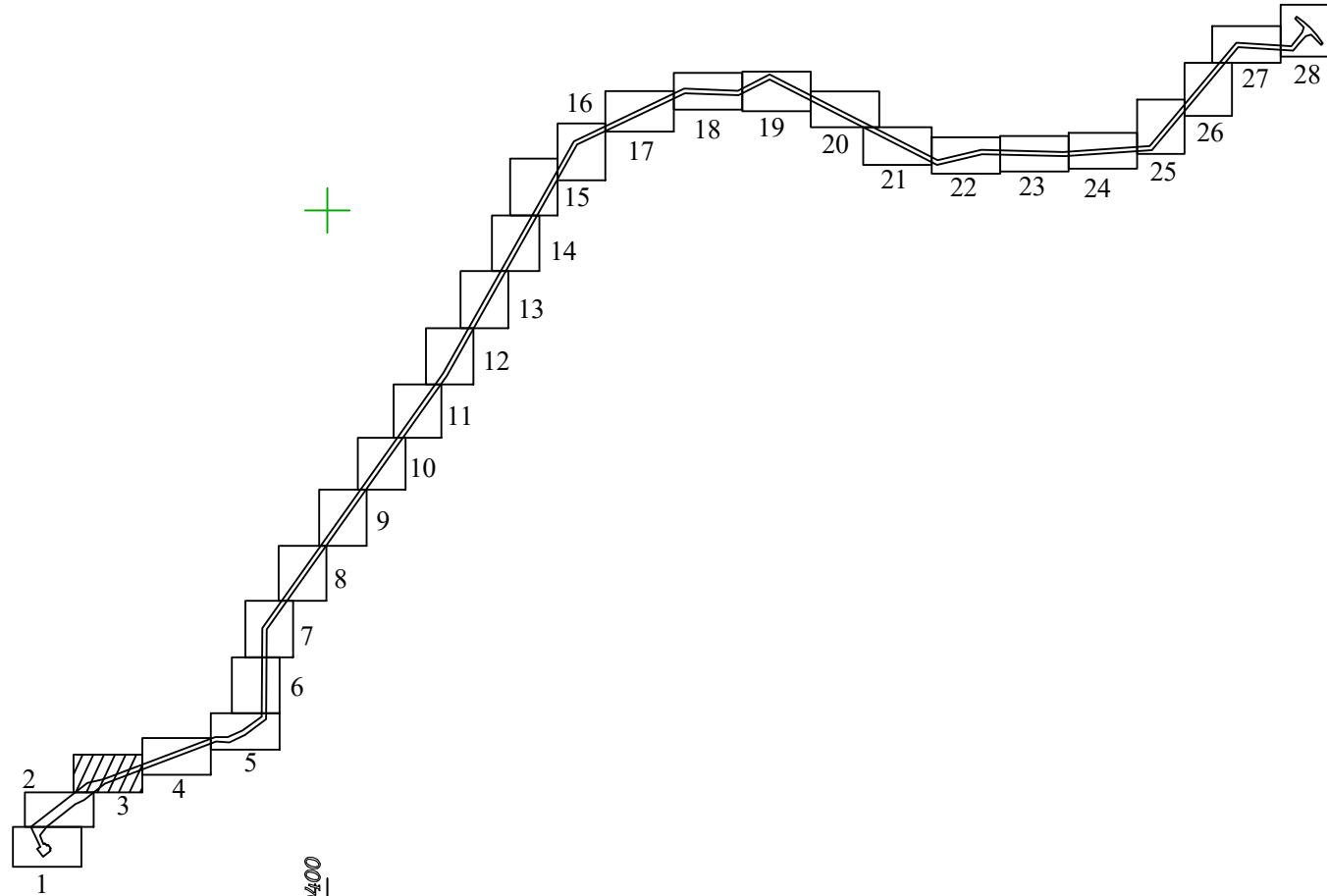
Линия совмещения с листом 1

Условные обозначения

- границы территории, в отношении которой осуществляется подготовка проекта планировки
- границы зон планируемого размещения линейных объектов
- границы зон планируемого размещения линейных объектов, подлежащих реконструкции в связи с изменением их местоположения
- территории риска развития лесных пожаров
- зона возможного возникновения чрезвычайной ситуации техногенного характера в случае аварии на объектах электроэнергетики
- зона возможного затопления
- зона возможного возникновения чрезвычайной ситуации техногенного характера в случае аварии на газопроводах
- зона возможного возникновения чрезвычайной ситуации техногенного характера в случае аварии на объектах транспорта

Согласовано:					
Взам. инв. №					
Подп. и дата					
Инв. № подл.					

Изм.	Кол.уч.	Лист	№ док.	Подп.	Дата



Линия совмещения с листом 2

Условные обозначения

- границы территории, в отношении которой осуществляется подготовка проекта планировки
- границы зон планируемого размещения линейных объектов
- границы зон планируемого размещения линейных объектов, подлежащих реконструкции в связи с изменением их местоположения
- территории риска развития лесных пожаров
- зона возможного возникновения чрезвычайной ситуации техногенного характера в случае аварии на объектах электроэнергетики
- зона возможного затопления
- зона возможного возникновения чрезвычайной ситуации техногенного характера в случае аварии на газопроводах
- зона возможного возникновения чрезвычайной ситуации техногенного характера в случае аварии на объектах транспорта

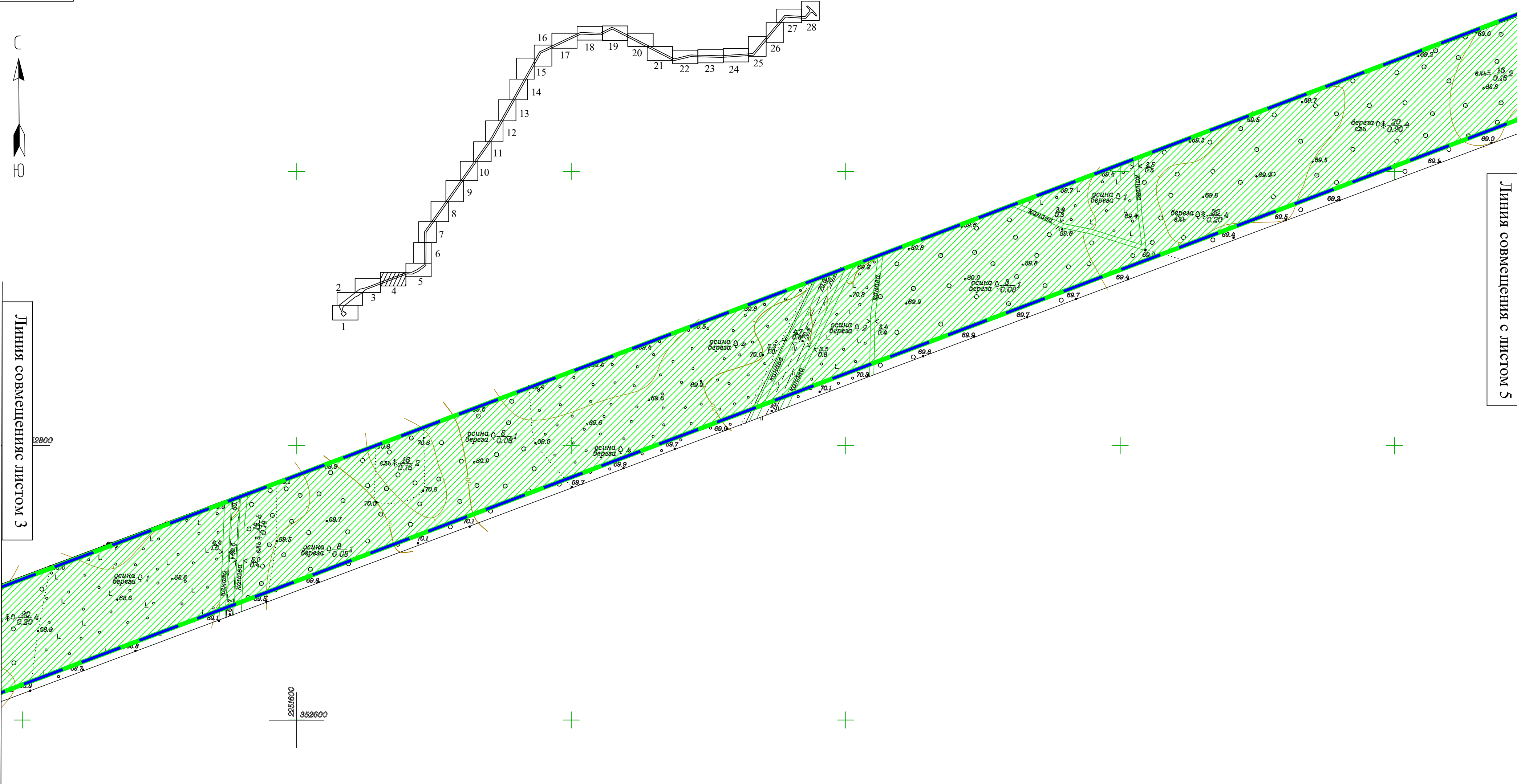
Линия совмещения с листом 4

Изм.	Кол.уч.	Лист	№ док.	Подп.	Дата



Линия совмещения с листом 3

Линия совмещения с листом 5



Условные обозначения

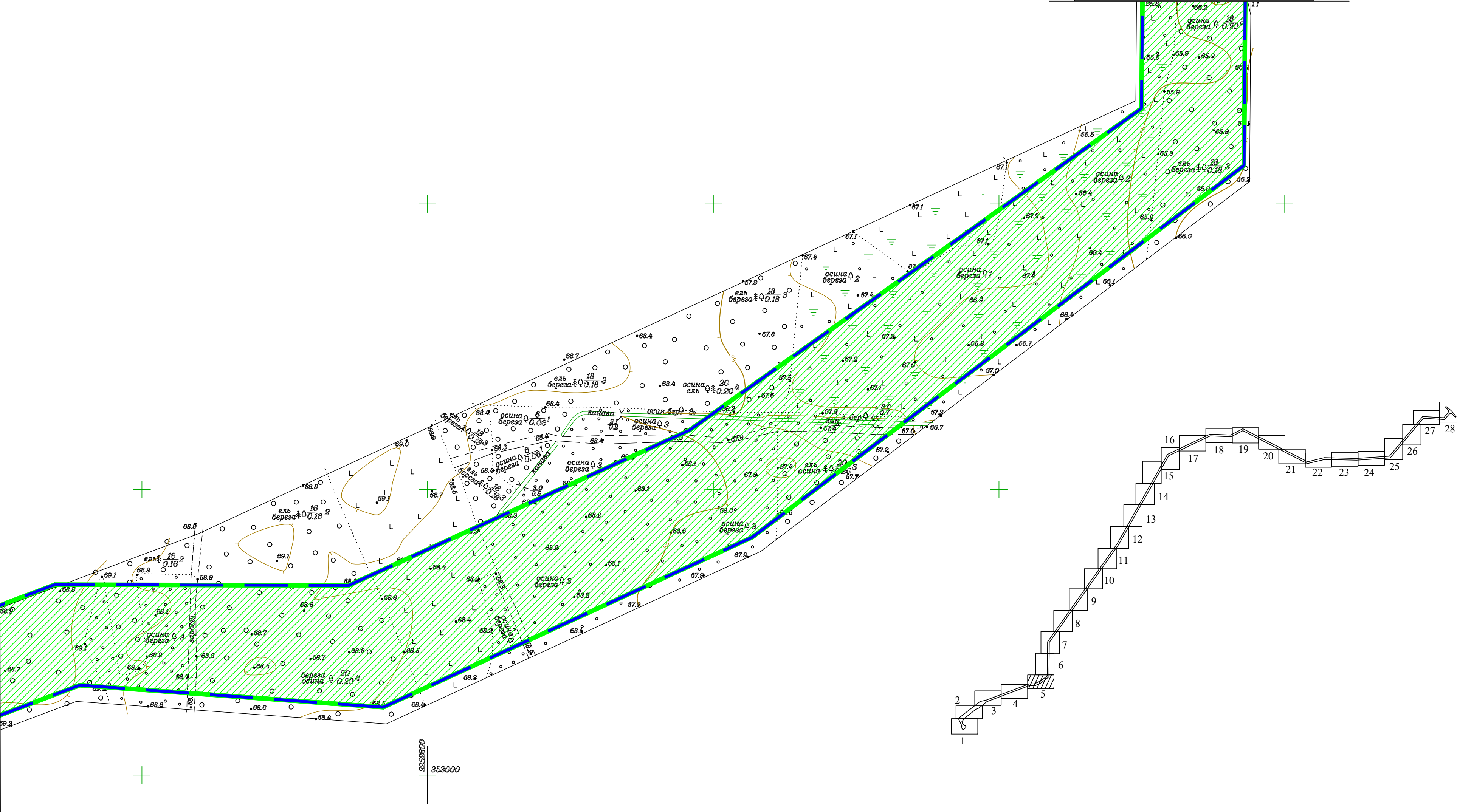
- границы территории, в отношении которой осуществляется подготовка проекта планировки
- границы зон планируемого размещения линейных объектов
- границы зон планируемого размещения линейных объектов, подлежащих реконструкции в связи с изменением их местоположения
- территории риска развития лесных пожаров
- зона возможного возникновения чрезвычайной ситуации техногенного характера в случае аварии на объектах электроэнергетики
- зона возможного затопления
- зона возможного возникновения чрезвычайной ситуации техногенного характера в случае аварии на газопроводах
- зона возможного возникновения чрезвычайной ситуации техногенного характера в случае аварии на объектах транспорта

Согласовано:				
Взам. инв. №				
Подп. и дата				
Инв. № подл.				

Изм.	Кол.уч.	Лист	№ док.	Подп.	Дата



Линия совмещения с листом 4



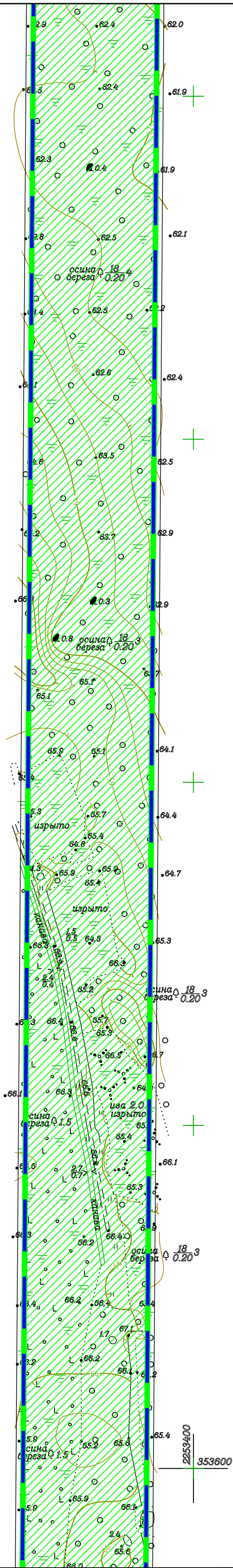
Условные обозначения

- границы территории, в отношении которой осуществляется подготовка проекта планировки
- границы зон планируемого размещения линейных объектов
- границы зон планируемого размещения линейных объектов, подлежащих реконструкции в связи с изменением их местоположения
- территории риска развития лесных пожаров
- зона возможного возникновения чрезвычайной ситуации техногенного характера в случае аварии на объектах электроэнергетики
- зона возможного затопления
- зона возможного возникновения чрезвычайной ситуации техногенного характера в случае аварии на газопроводах
- зона возможного возникновения чрезвычайной ситуации техногенного характера в случае аварии на объектах транспорта

Изм.	Кол.уч.	Лист	№ док.	Подп.	Дата



Линия совмещения с листом 7



Линия совмещения с листом 5

Условные обозначения

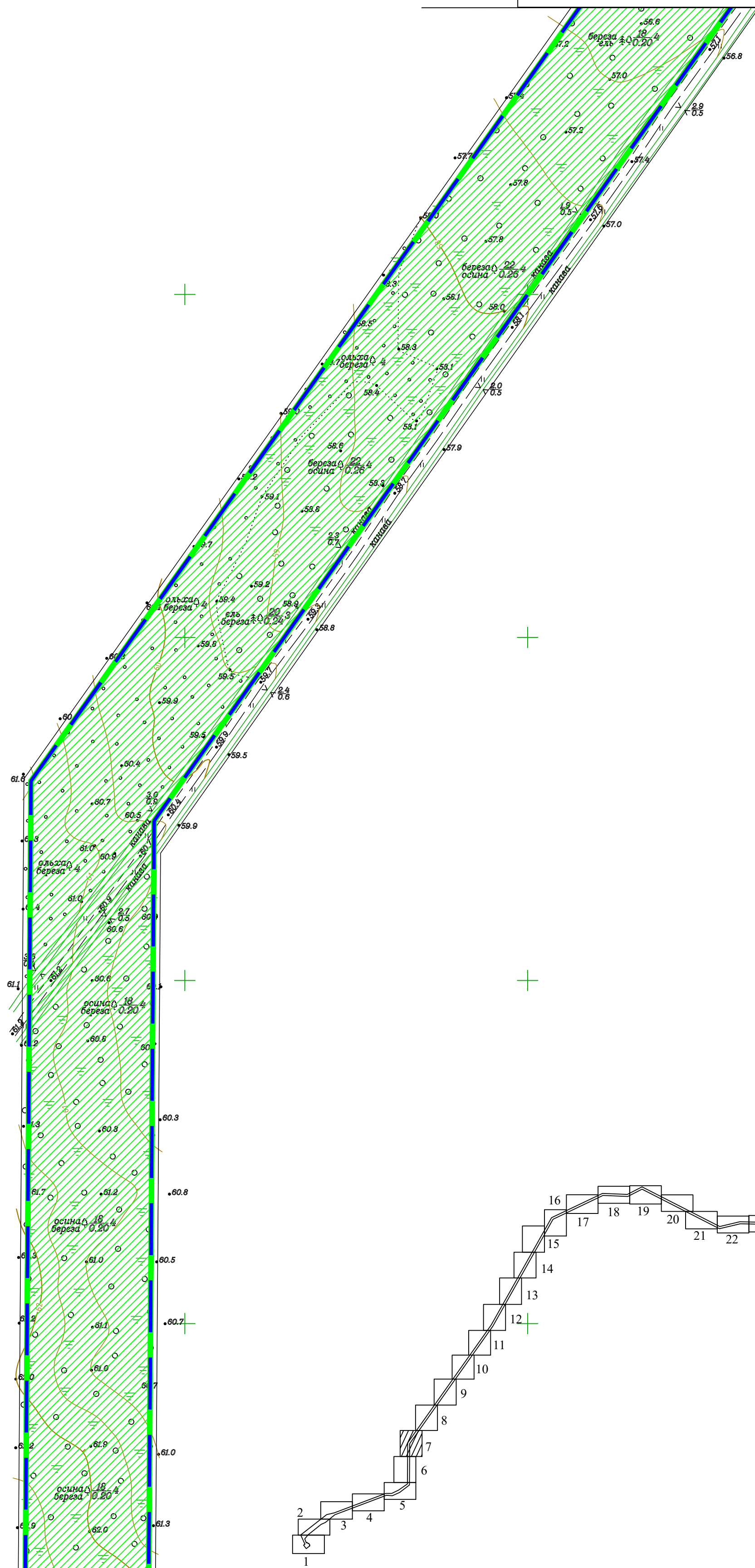
- границы территории, в отношении которой осуществляется подготовка проекта планировки
- границы зон планируемого размещения линейных объектов
- границы зон планируемого размещения линейных объектов, подлежащих реконструкции в связи с изменением их местоположения
- территории риска развития лесных пожаров
- зона возможного возникновения чрезвычайной ситуации техногенного характера в случае аварии на объектах электроэнергетики
- зона возможного затопления
- зона возможного возникновения чрезвычайной ситуации техногенного характера в случае аварии на газопроводах
- зона возможного возникновения чрезвычайной ситуации техногенного характера в случае аварии на объектах транспорта

Изм.	Код.уч.	Лист	№ док.	Подп.	Дата









546-ДПТ-3-5



Линия совмещения с листом 8



Условные обозначения

- | | |
|---|--|
|  | - границы территории, в отношении которой осуществляется подготовка проекта планировки |
|  | - границы зон планируемого размещения линейных объектов |
|  | - границы зон планируемого размещения линейных объектов, подлежащих реконструкции в связи с изменением их местоположения |
|  | - территории риска развития лесных пожаров |
|  | - зона возможного возникновения чрезвычайной ситуации техногенного характера в случае аварии на объектах электроэнергетики |
|  | - зона возможного затопления |
|  | - зона возможного возникновения чрезвычайной ситуации техногенного характера в случае аварии на газопроводах |
|  | - зона возможного возникновения чрезвычайной ситуации техногенного характера в случае аварии на объектах транспорта |

Изм.	Кол.уч.	Лист	№ док.	Подп.	Дата

546-ДПТ-3-5



Линия совмещения с листом 9

Линия совмещения с листом 7

Условные обозначения


- границы территории, в отношении которой осуществляется подготовка проекта планировки
- границы зон планируемого размещения линейных объектов
- границы зон планируемого размещения линейных объектов, подлежащих реконструкции в связи с изменением их местоположения
- территории риска развития лесных пожаров
- зона возможного возникновения чрезвычайной ситуации техногенного характера в случае аварии на объектах электроэнергетики
- зона возможного затопления
- зона возможного возникновения чрезвычайной ситуации техногенного характера в случае аварии на газопроводах
- зона возможного возникновения чрезвычайной ситуации техногенного характера в случае аварии на объектах транспорта

Изм.	Код.уч.	Лист	№ док.	Подп.	Дата

546-ДПТ-3-5



Линия совмещения с листом 10





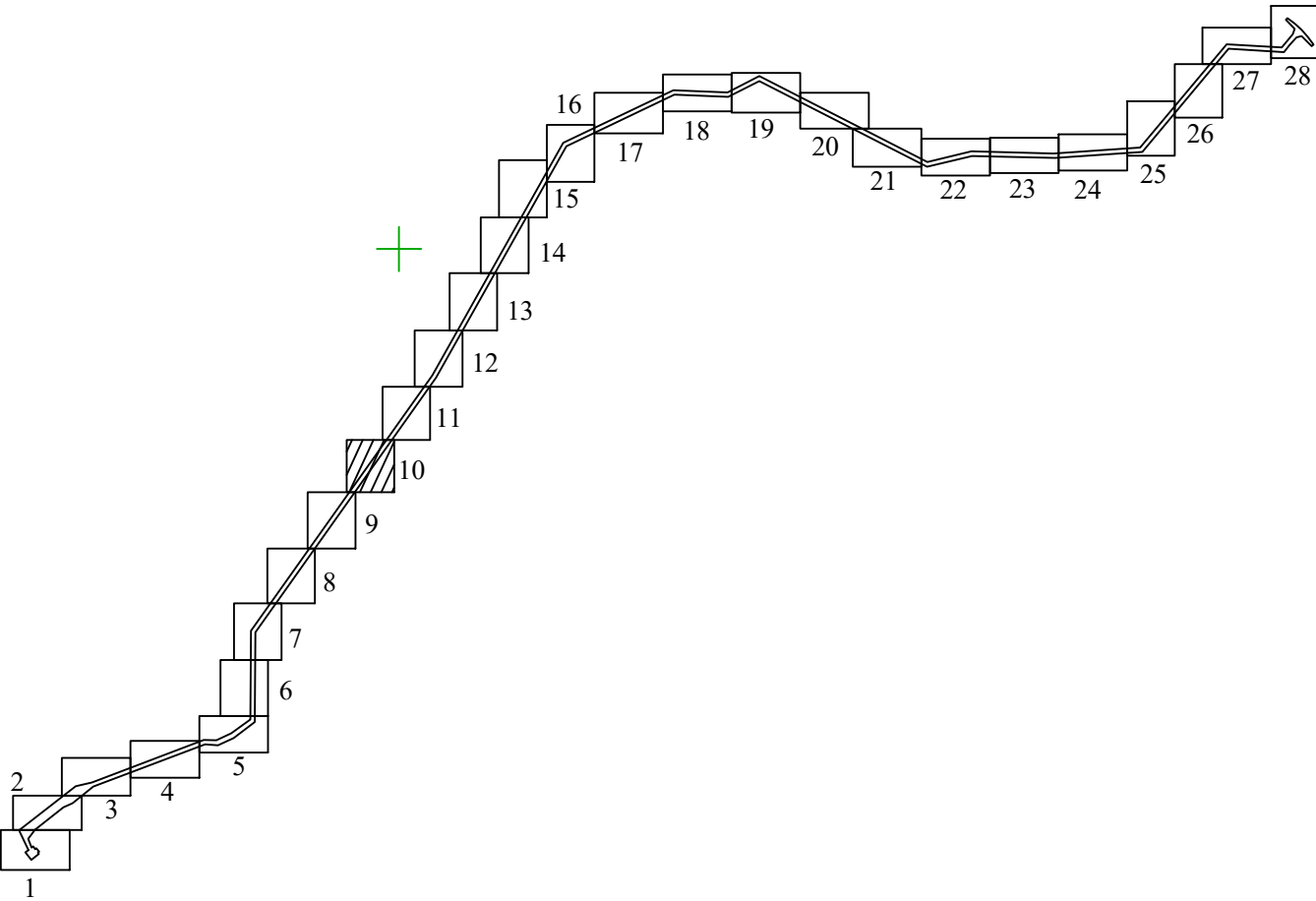
Линия совмещения с листом 11

2255400
358000

Линия совмещения с листом 9

Условные обозначения

- границы территории, в отношении которой осуществляется подготовка проекта планировки
- границы зон планируемого размещения линейных объектов
- границы зон планируемого размещения линейных объектов, подлежащих реконструкции в связи с изменением их местоположения
- территории риска развития лесных пожаров
- зона возможного возникновения чрезвычайной ситуации техногенного характера в случае аварии на объектах электроэнергетики
- зона возможного затопления
- зона возможного возникновения чрезвычайной ситуации техногенного характера в случае аварии на газопроводах
- зона возможного возникновения чрезвычайной ситуации техногенного характера в случае аварии на объектах транспорта

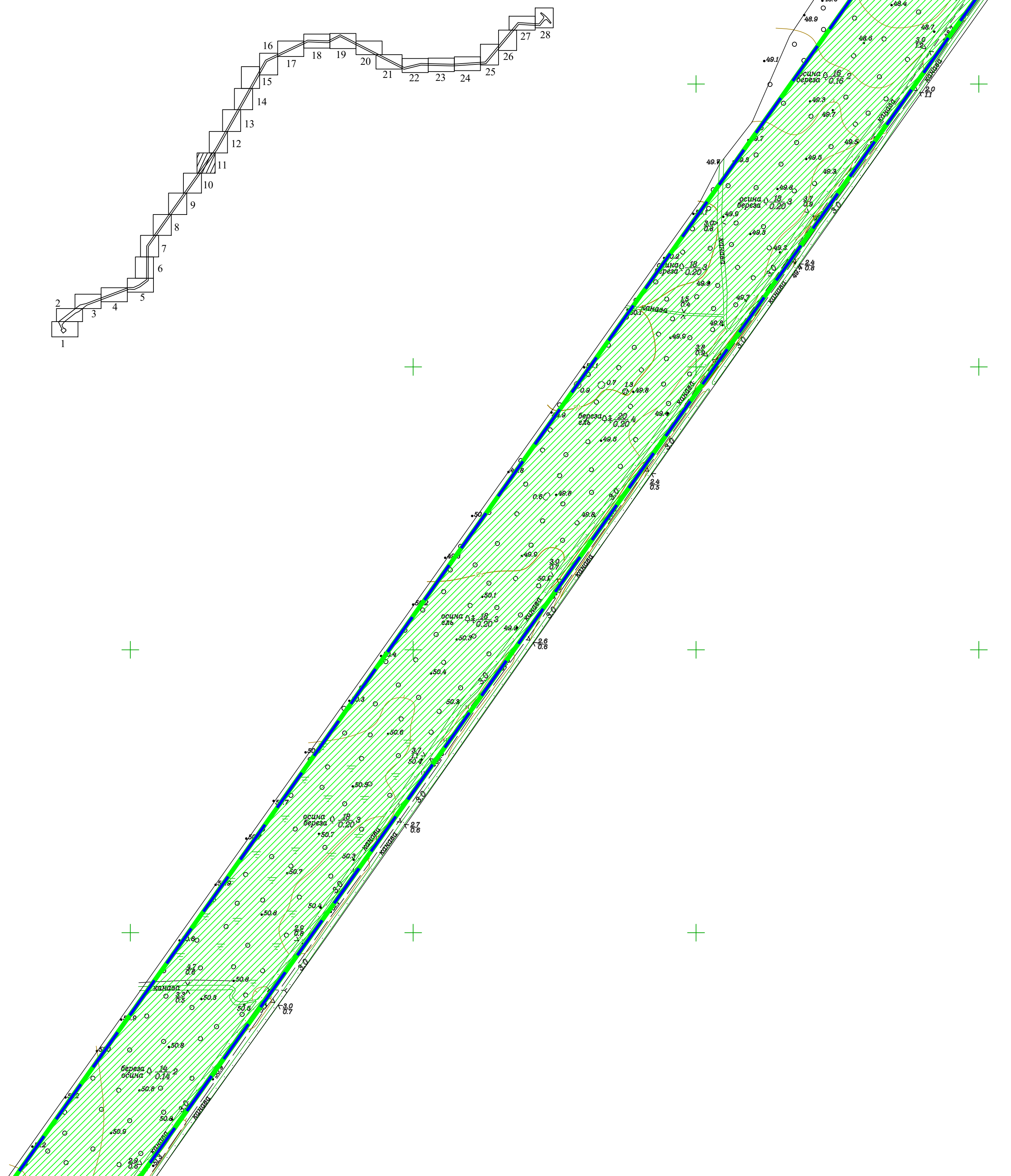


Изм.	Код.уч.	Лист	№ док.	Подп.	Дата









546-ДПТ-3-5



Линия совмещения с листом 12



Условные обозначения

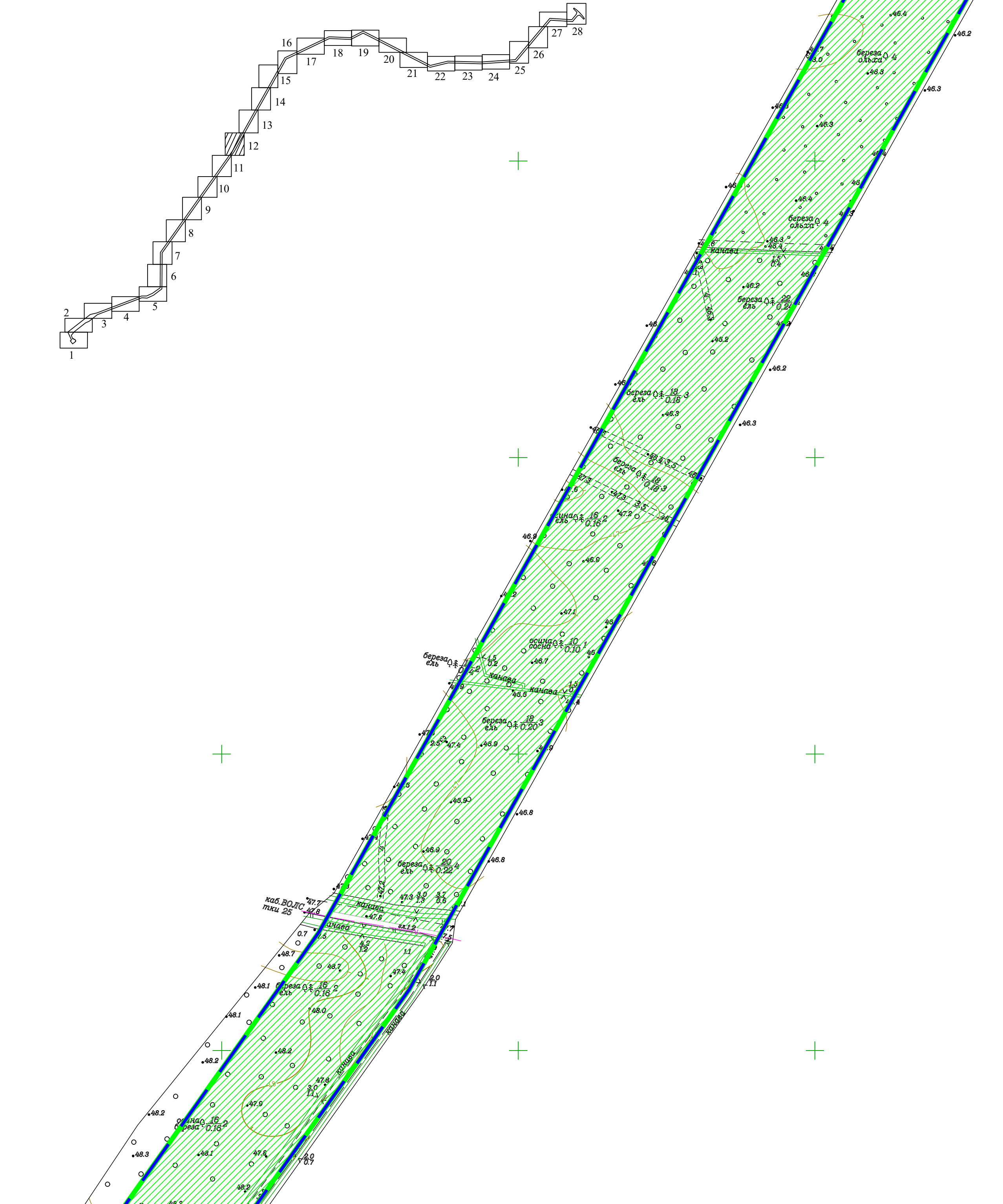
-  - границы территории, в отношении которой осуществляется подготовка проекта планировки
 -  - границы зон планируемого размещения линейных объектов
 -  - границы зон планируемого размещения линейных объектов, подлежащих реконструкции в связи с изменением их местоположения
 -  - территории риска развития лесных пожаров
 -  - зона возможного возникновения чрезвычайной ситуации техногенного характера в случае аварии на объектах электроэнергетики
 -  - зона возможного затопления
 -  - зона возможного возникновения чрезвычайной ситуации техногенного характера в случае аварии на газопроводах
 -  - зона возможного возникновения чрезвычайной ситуации техногенного характера в случае аварии на объектах транспорта

Изм.	Кол.уч.	Лист	№ док.	Подп.	Дата

546-ДПТ-3-5

Лист

11

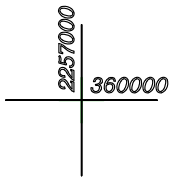
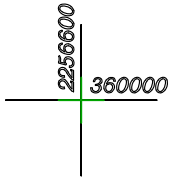
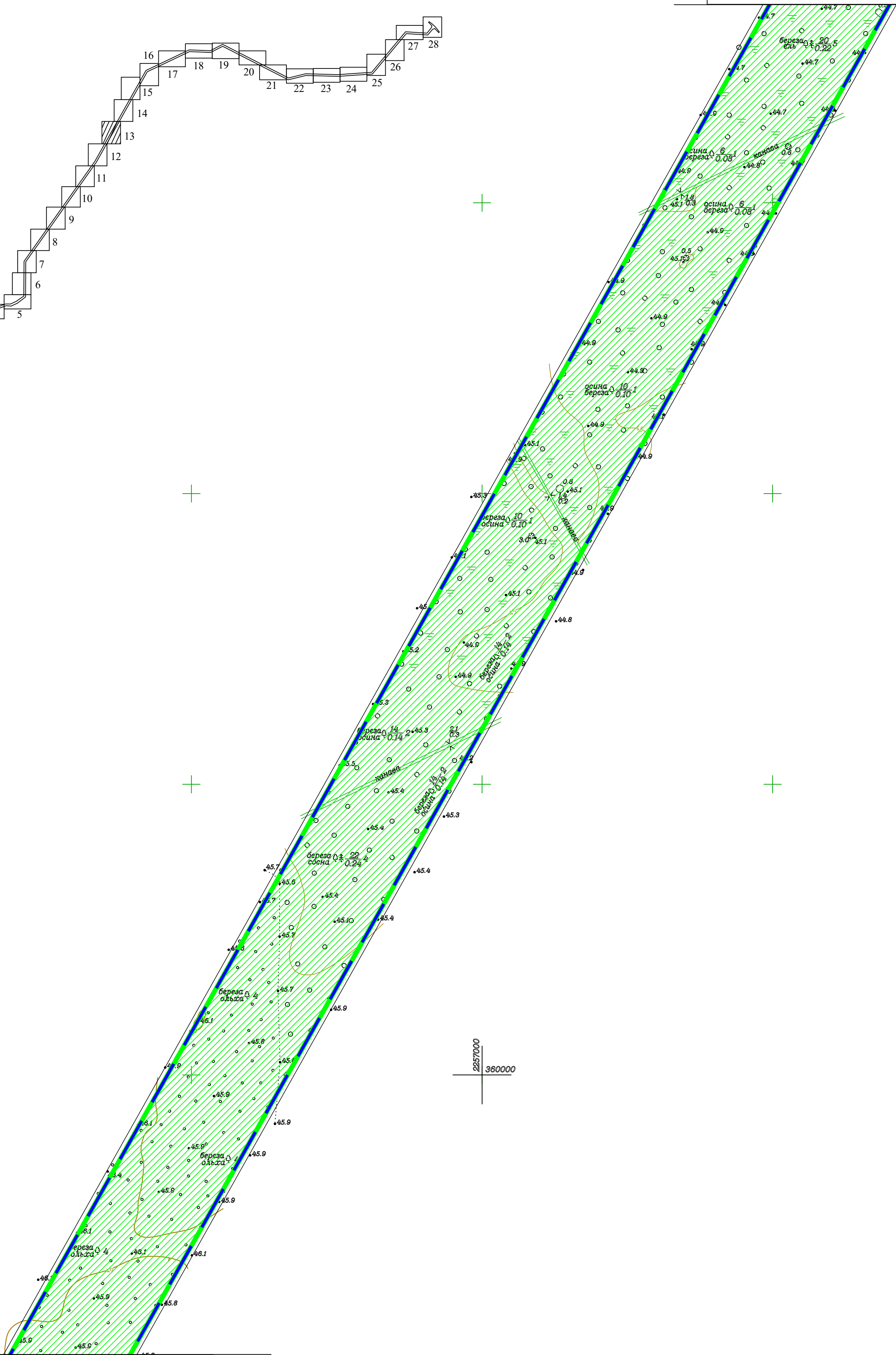
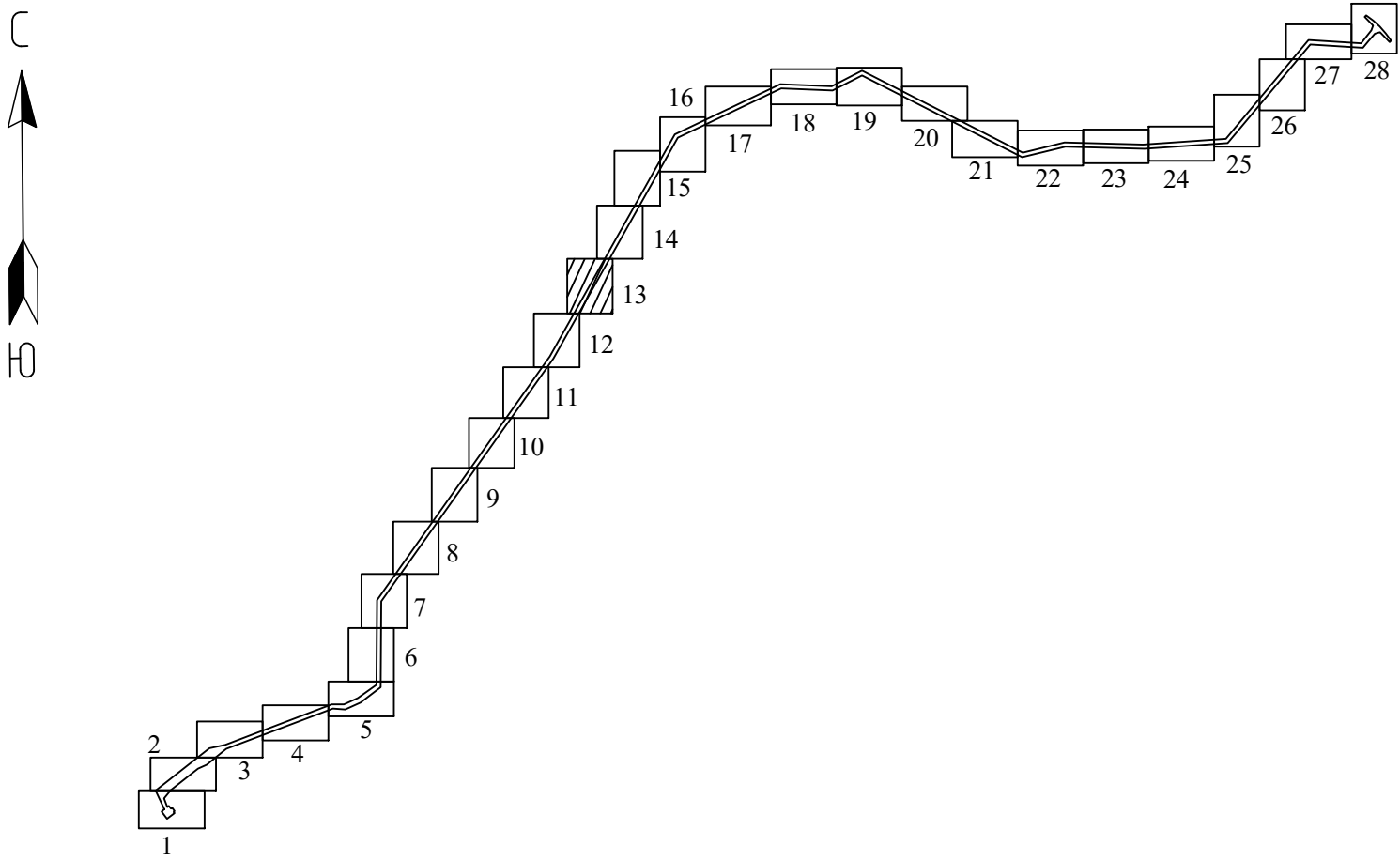


Линия совмещения с листом 11

Условные обозначения

- границы территории, в отношении которой осуществляется подготовка проекта планировки
- границы зон планируемого размещения линейных объектов
- границы зон планируемого размещения линейных объектов, подлежащих реконструкции в связи с изменением их местоположения
- территории риска развития лесных пожаров
- зона возможного возникновения чрезвычайной ситуации техногенного характера в случае аварии на объектах электроэнергетики
- зона возможного затопления
- зона возможного возникновения чрезвычайной ситуации техногенного характера в случае аварии на газопроводах
- зона возможного возникновения чрезвычайной ситуации техногенного характера в случае аварии на объектах транспорта

Изм.	Код.уч.	Лист	№ док.	Подп.	Дата

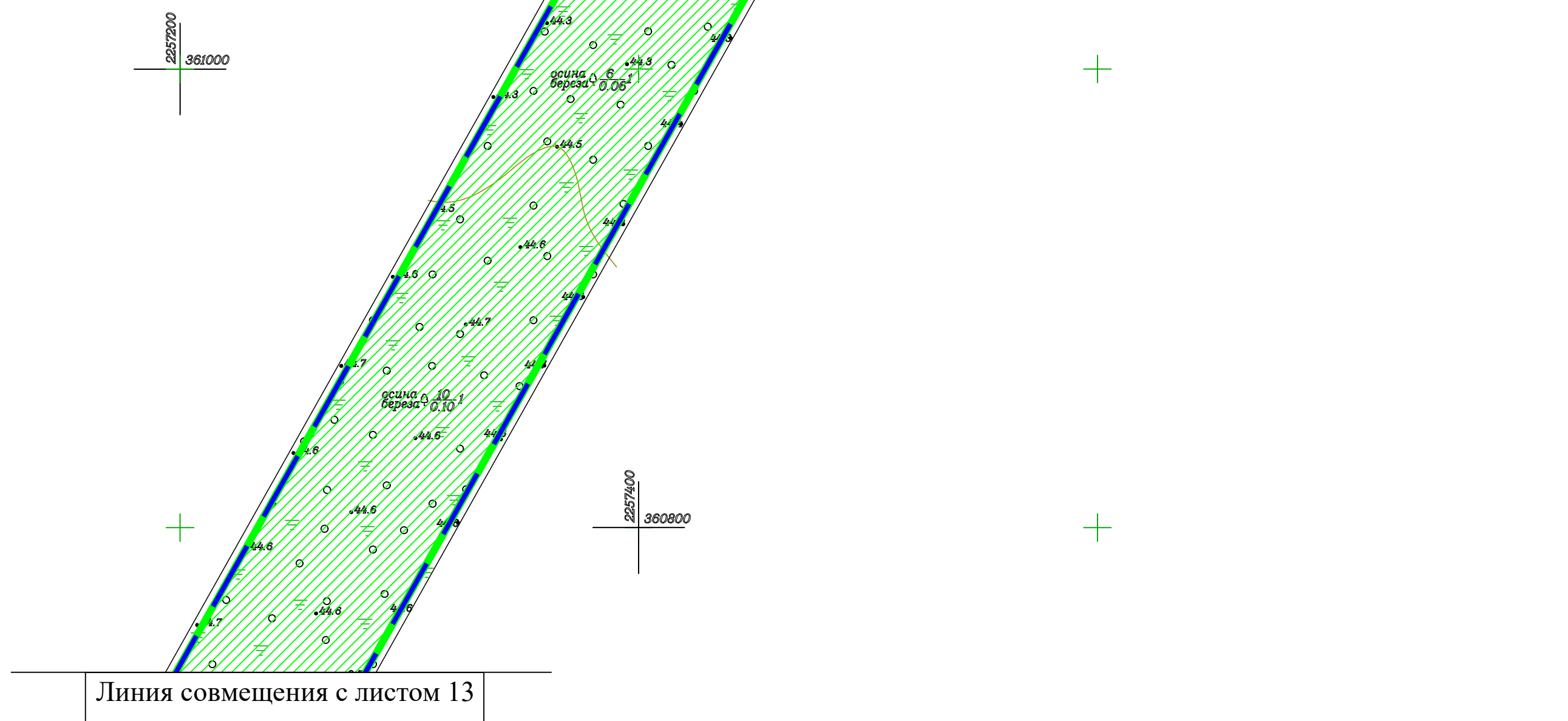
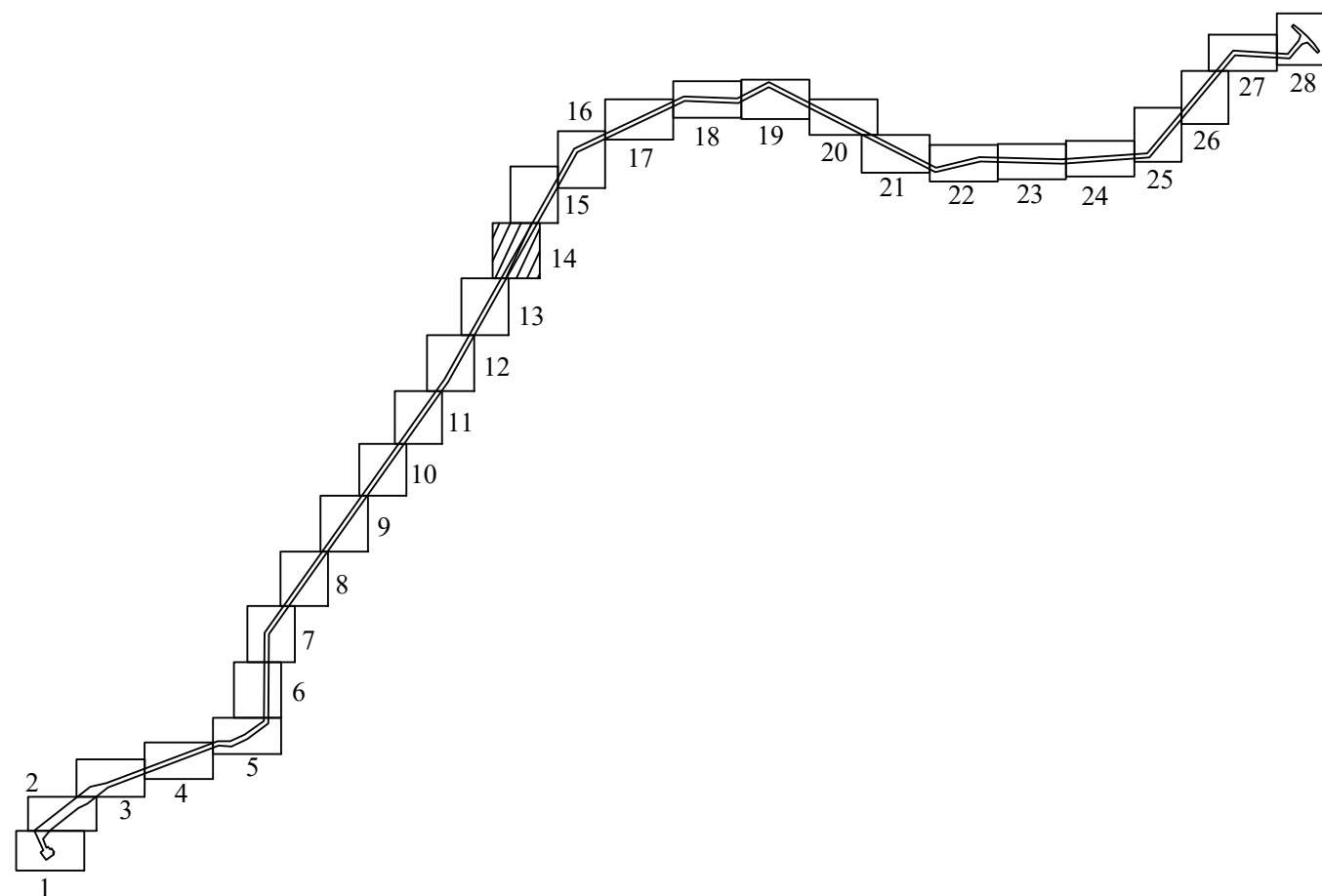


Линия совмещения с листом 12









Условные обозначения

- границы территории, в отношении которой осуществляется подготовка проекта планировки
- границы зон планируемого размещения линейных объектов
- границы зон планируемого размещения линейных объектов, подлежащих реконструкции в связи с изменением их местоположения
- территории риска развития лесных пожаров
- зона возможного возникновения чрезвычайной ситуации техногенного характера в случае аварии на объектах электроэнергетики
- зона возможного затопления
- зона возможного возникновения чрезвычайной ситуации техногенного характера в случае аварии на газопроводах
- зона возможного возникновения чрезвычайной ситуации техногенного характера в случае аварии на объектах транспорта

Изм.	Код.уч.	Лист	№ док.	Подп.	Дата

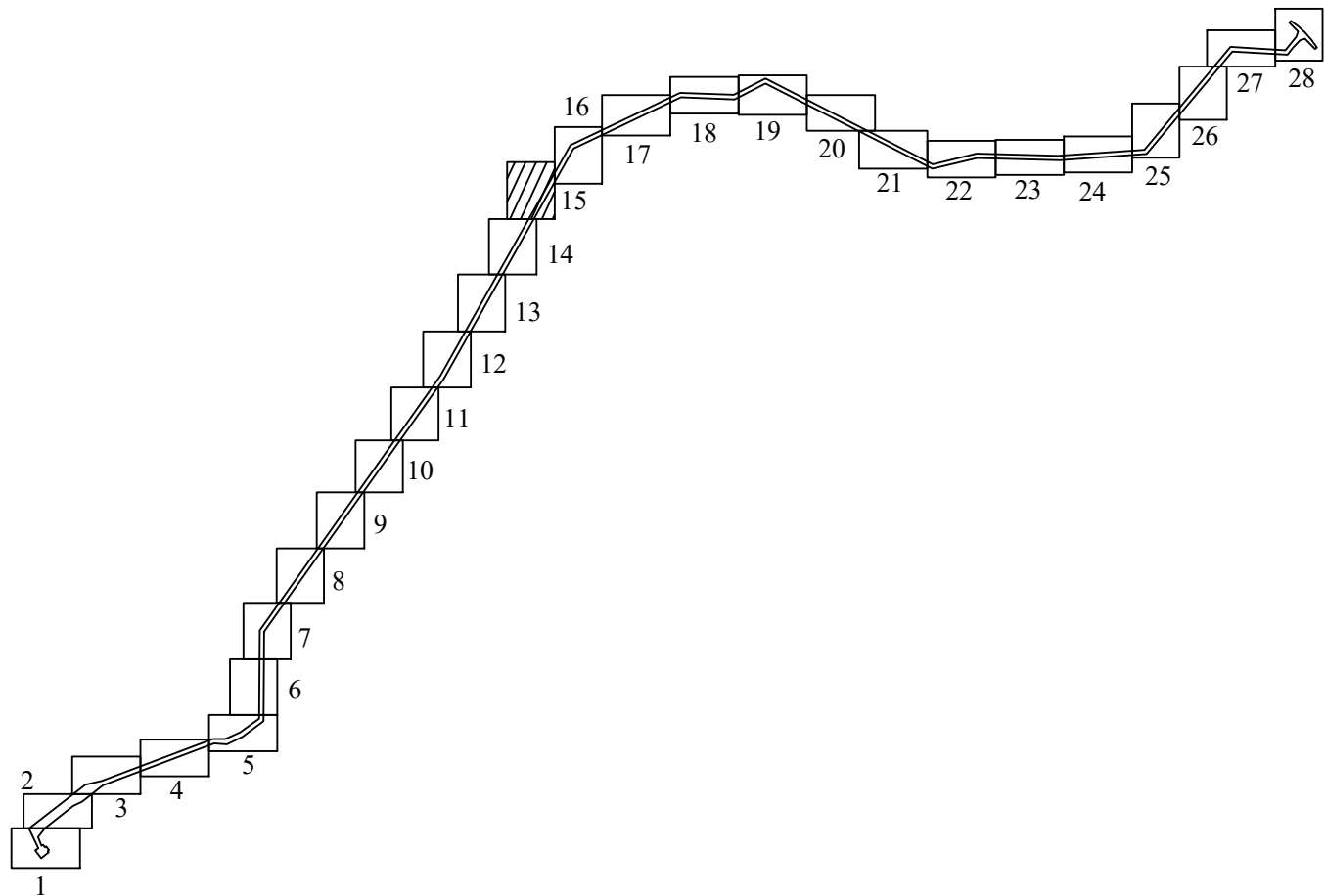


Условные обозначения

-  - границы территории, в отношении которой осуществляется подготовка проекта планировки
-  - границы зон планируемого размещения линейных объектов
-  - границы зон планируемого размещения линейных объектов, подлежащих реконструкции в связи с изменением их местоположения
-  - территории риска развития лесных пожаров
-  - зона возможного возникновения чрезвычайной ситуации техногенного характера в случае аварии на объектах электроэнергетики
-  - зона возможного затопления
-  - зона возможного возникновения чрезвычайной ситуации техногенного характера в случае аварии на газопроводах
-  - зона возможного возникновения чрезвычайной ситуации техногенного характера в случае аварии на объектах транспорта

Изм.	Кол.уч.	Лист	№ док.	Подп.	Дата

546-ДПТ-3-5



Линия совмещения с листом 16

Линия совмещения с листом 14

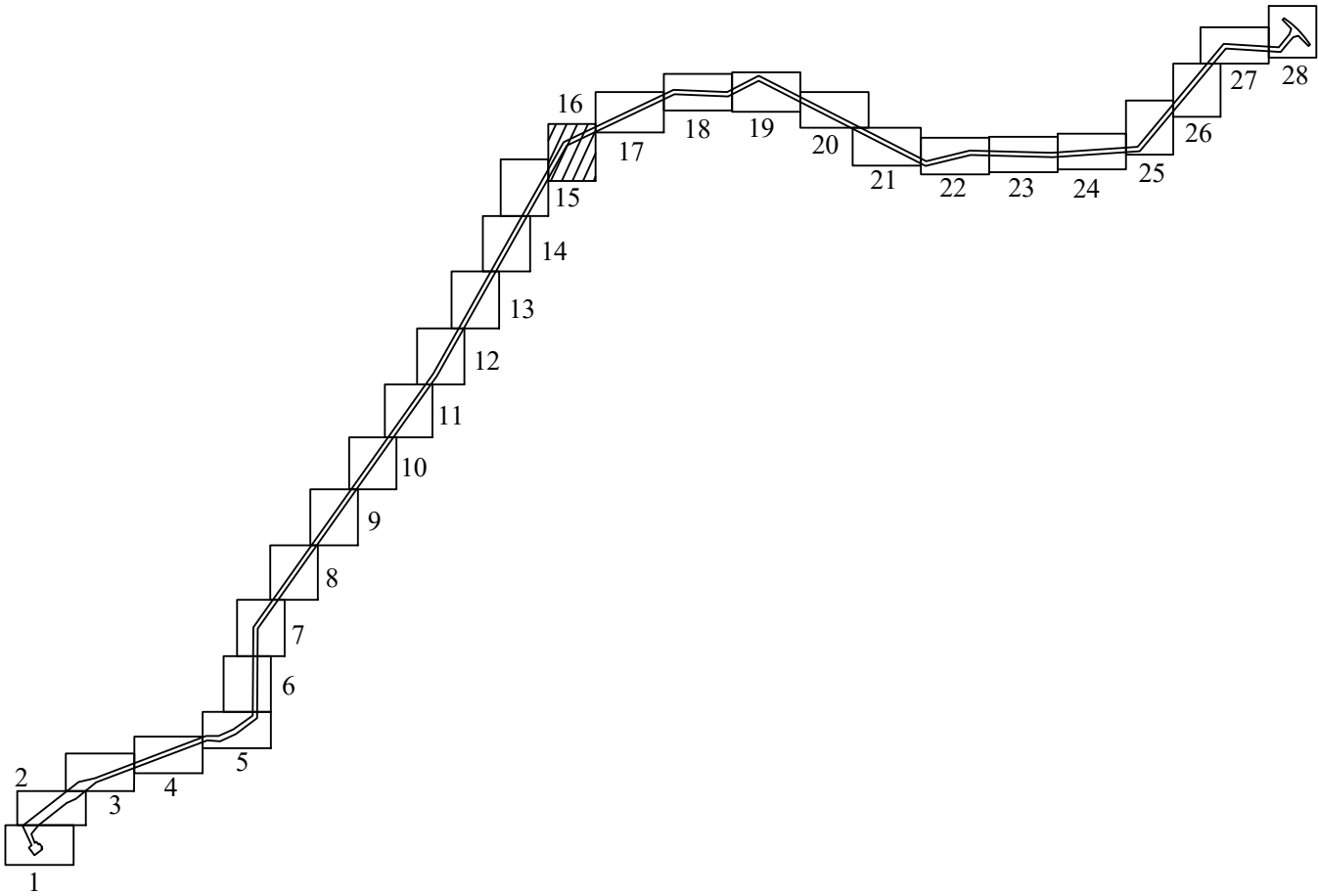
Условные обозначения

- границы территории, в отношении которой осуществляется подготовка проекта планировки
- границы зон планируемого размещения линейных объектов
- границы зон планируемого размещения линейных объектов, подлежащих реконструкции в связи с изменением их местоположения
- территории риска развития лесных пожаров
- зона возможного возникновения чрезвычайной ситуации техногенного характера в случае аварии на объектах электроэнергетики
- зона возможного затопления
- зона возможного возникновения чрезвычайной ситуации техногенного характера в случае аварии на газопроводах
- зона возможного возникновения чрезвычайной ситуации техногенного характера в случае аварии на объектах транспорта



Линия совмещения с листом 17

Линия совмещения с листом 15

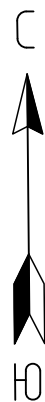


Условные обозначения

- границы территории, в отношении которой осуществляется подготовка проекта планировки
- границы зон планируемого размещения линейных объектов
- границы зон планируемого размещения линейных объектов, подлежащих реконструкции в связи с изменением их местоположения
- территории риска развития лесных пожаров
- зона возможного возникновения чрезвычайной ситуации техногенного характера в случае аварии на объектах электроэнергетики
- зона возможного затопления
- зона возможного возникновения чрезвычайной ситуации техногенного характера в случае аварии на газопроводах
- зона возможного возникновения чрезвычайной ситуации техногенного характера в случае аварии на объектах транспорта

Изм.	Код.уч.	Лист	№ док.	Подп.	Дата

546-ДПТ-3-5



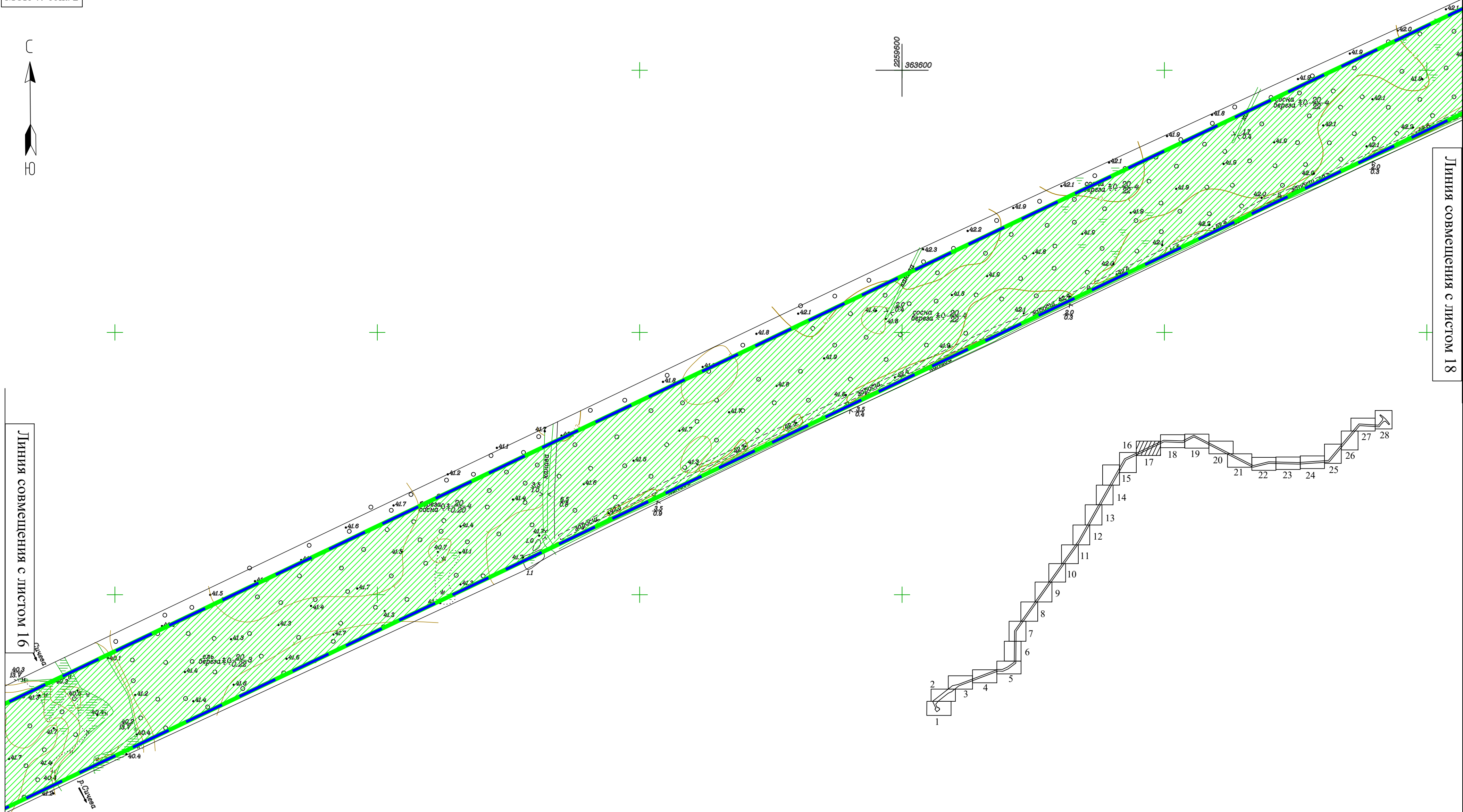
22559600
363600

Линия совмещения с листом 18

Линия совмещения с листом 16

Согласовано:		

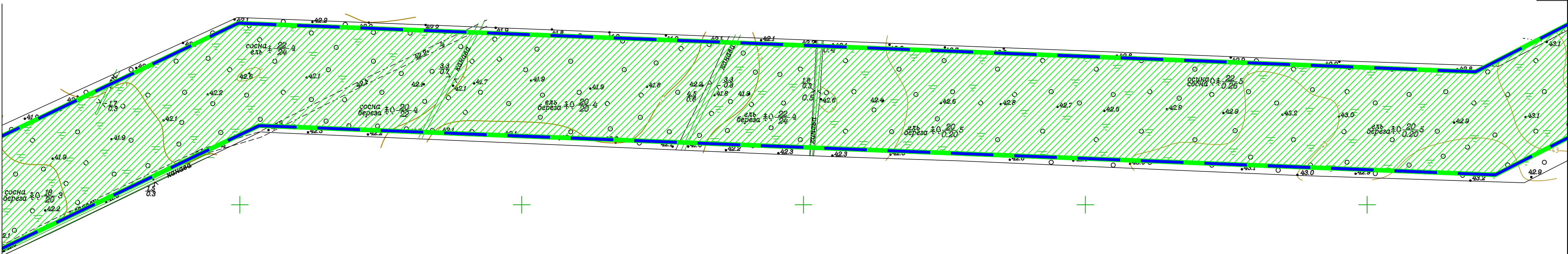
Взаим. инв. №		
Подп. и дата		
Инв. № подл.		



Условные обозначения

- границы территории, в отношении которой осуществляется подготовка проекта планировки
- границы зон планируемого размещения линейных объектов
- границы зон планируемого размещения линейных объектов, подлежащих реконструкции в связи с изменением их местоположения
- территории риска развития лесных пожаров
- зона возможного возникновения чрезвычайной ситуации техногенного характера в случае аварии на объектах электроэнергетики
- зона возможного затопления
- зона возможного возникновения чрезвычайной ситуации техногенного характера в случае аварии на газопроводах
- зона возможного возникновения чрезвычайной ситуации техногенного характера в случае аварии на объектах транспорта

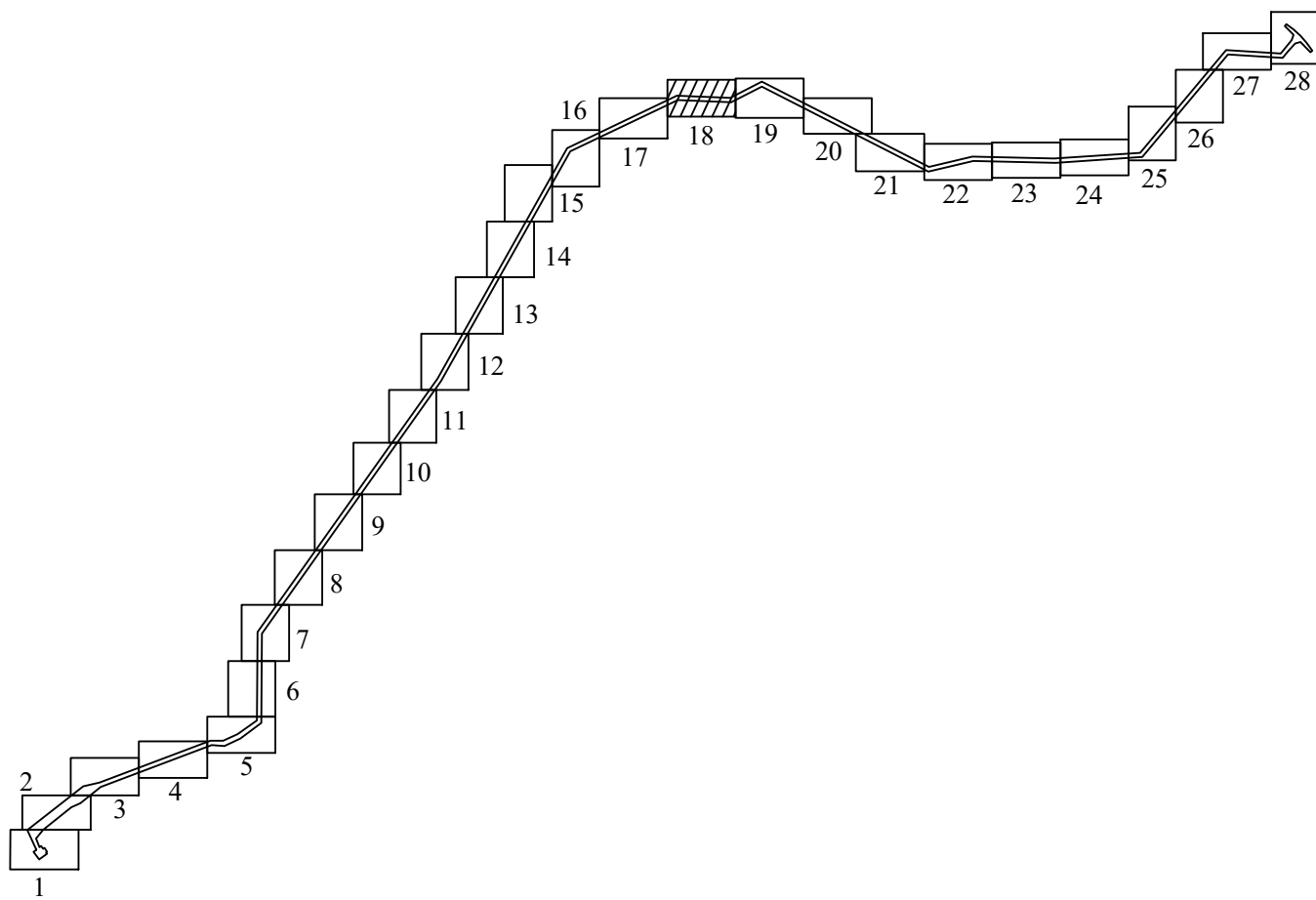
Изм.	Кол.уч.	Лист	№ док.	Подп.	Дата



Линия совмещения с листом 17

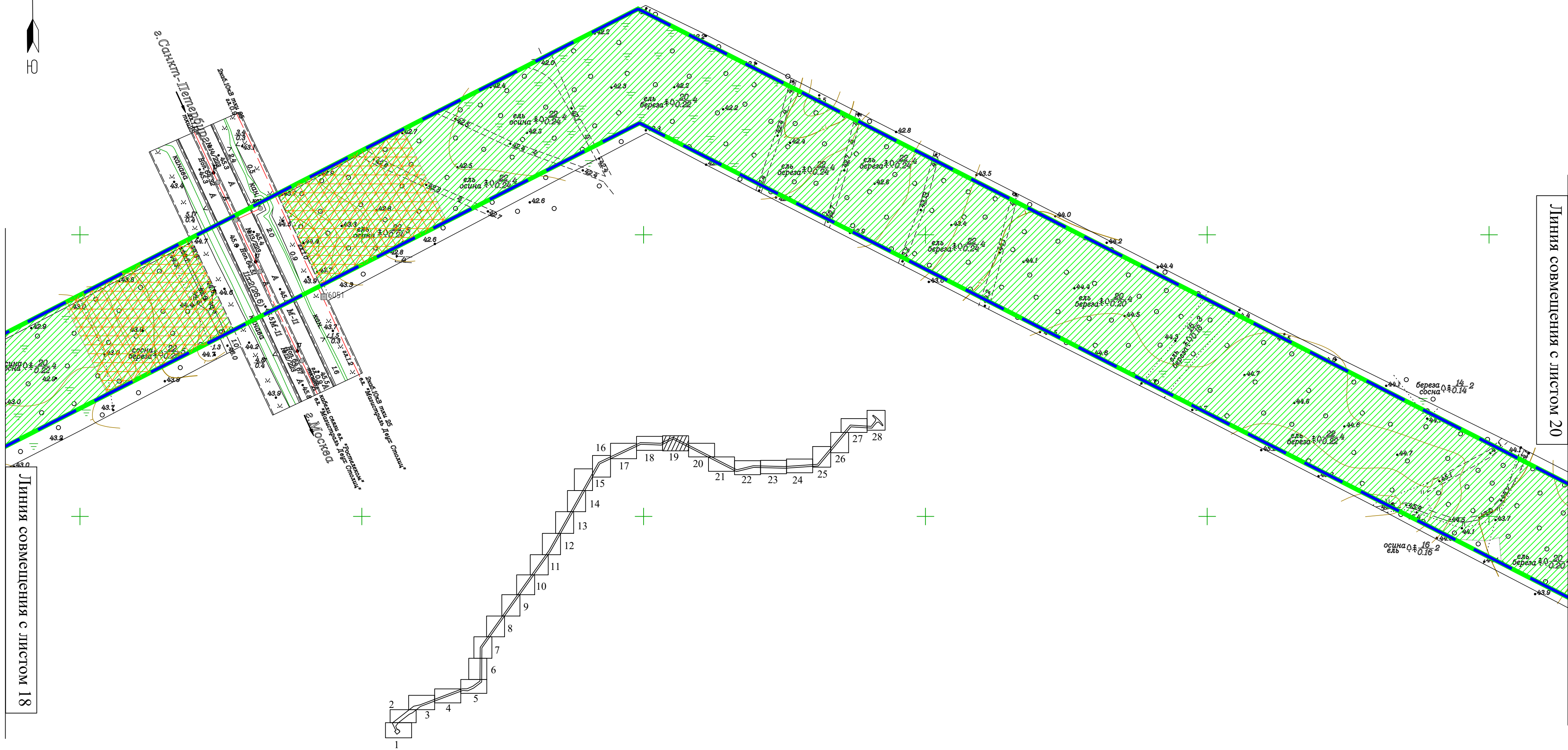
Условные обозначения

- границы территории, в отношении которой осуществляется подготовка проекта планировки
- границы зон планируемого размещения линейных объектов
- границы зон планируемого размещения линейных объектов, подлежащих реконструкции в связи с изменением их местоположения
- территории риска развития лесных пожаров
- зона возможного возникновения чрезвычайной ситуации техногенного характера в случае аварии на объектах электроэнергетики
- зона возможного затопления
- зона возможного возникновения чрезвычайной ситуации техногенного характера в случае аварии на газопроводах
- зона возможного возникновения чрезвычайной ситуации техногенного характера в случае аварии на объектах транспорта



Согласовано:				
Взаим. инв. №				
Подп. и дата				
Инв. № подл.				

Изм.	Кол.уч.	Лист	№ док.	Подп.	Дата



Линия совмещения с листом 18

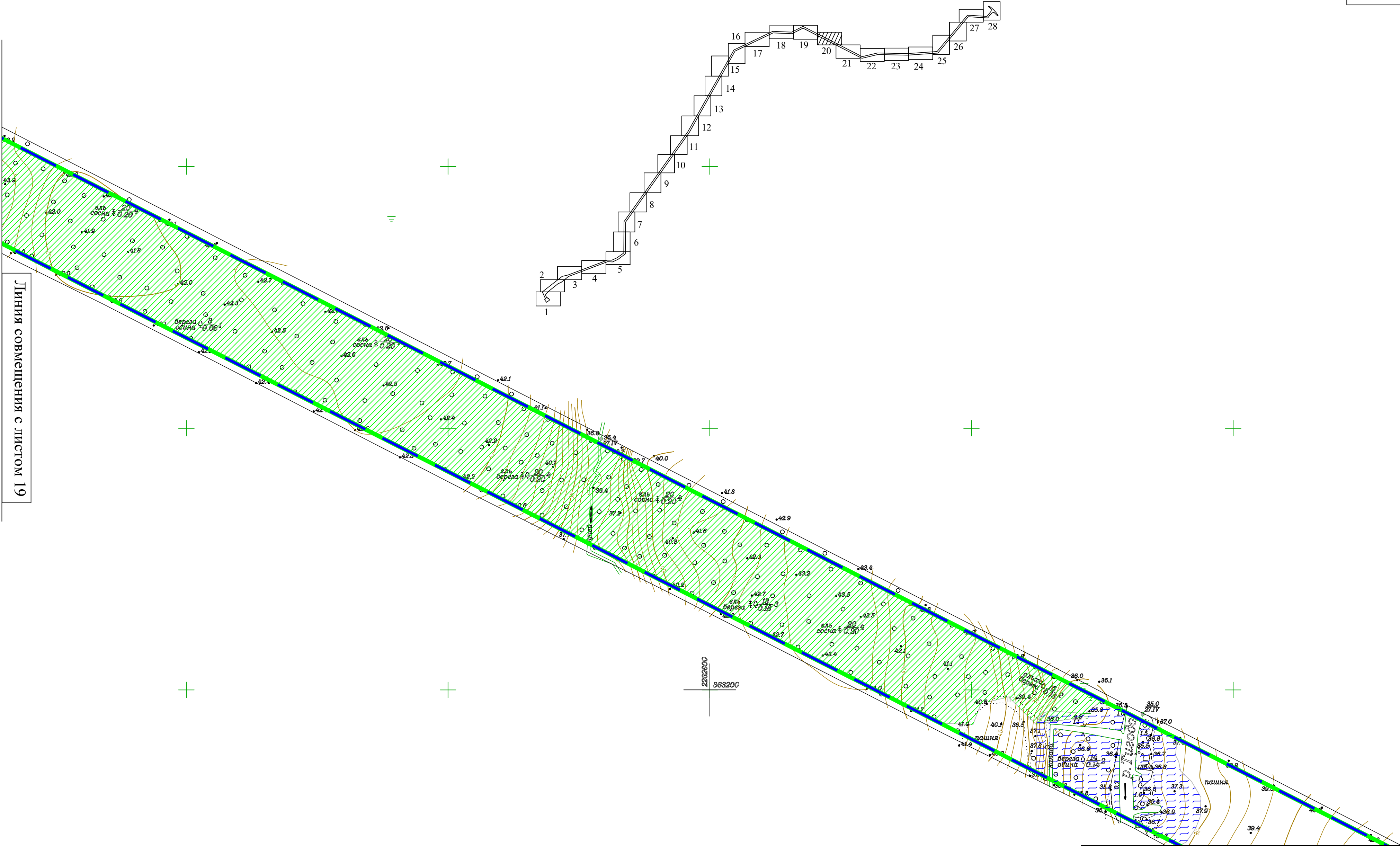
Линия совмещения с листом 20

Условные обозначения

- границы территории, в отношении которой осуществляется подготовка проекта планировки
- границы зон планируемого размещения линейных объектов
- границы зон планируемого размещения линейных объектов, подлежащих реконструкции в связи с изменением их местоположения
- территории риска развития лесных пожаров
- зона возможного возникновения чрезвычайной ситуации техногенного характера в случае аварии на объектах электроэнергетики
- зона возможного затопления
- зона возможного возникновения чрезвычайной ситуации техногенного характера в случае аварии на газопроводах
- зона возможного возникновения чрезвычайной ситуации техногенного характера в случае аварии на объектах транспорта

Согласовано:			Взаим. инв. №		Подп. и дата	Инв. № подл.

Изм.	Кол.уч.	Лист	№ док.	Подп.	Дата



Условные обозначения

- границы территории, в отношении которой осуществляется подготовка проекта планировки
- границы зон планируемого размещения линейных объектов
- границы зон планируемого размещения линейных объектов, подлежащих реконструкции в связи с изменением их местоположения
- территории риска развития лесных пожаров
- зона возможного возникновения чрезвычайной ситуации техногенного характера в случае аварий на объектах электроэнергетики
- зона возможного затопления
- зона возможного возникновения чрезвычайной ситуации техногенного характера в случае аварий на газопроводах
- зона возможного возникновения чрезвычайной ситуации техногенного характера в случае аварий на объектах транспорта

Линия совмещения с листом 21

Согласовано:				
Взаим. инв. №				
Подп. и дата				
Инв. № подл.				

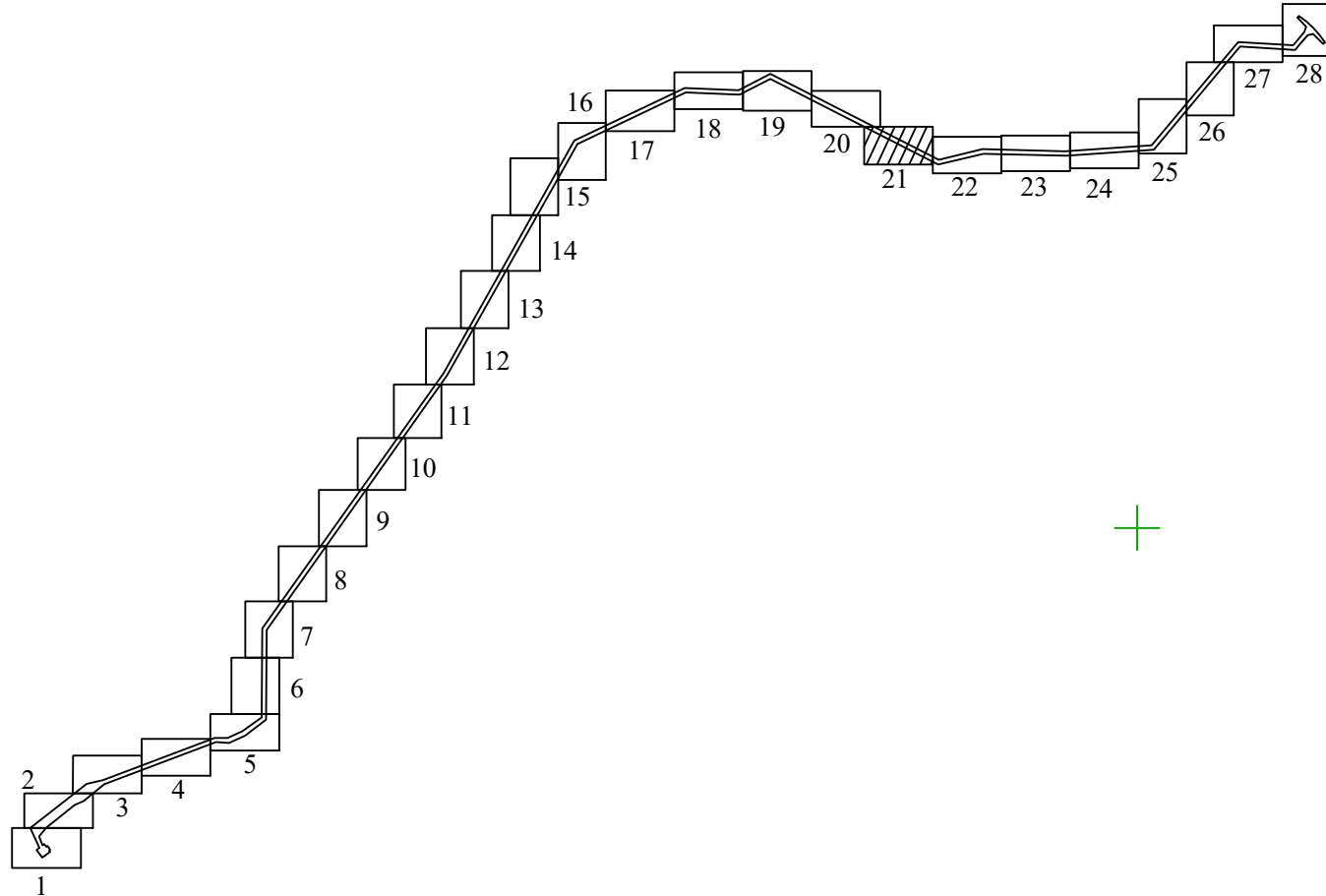
Изм.	Кол.уч.	Лист	№ док.	Подп.	Дата



Линия совмещения с листом 20

Линия совмещения с листом 22

Согласовано:				
Взаим. инв. №				
Подп. и дата				
Инв. № подл.				

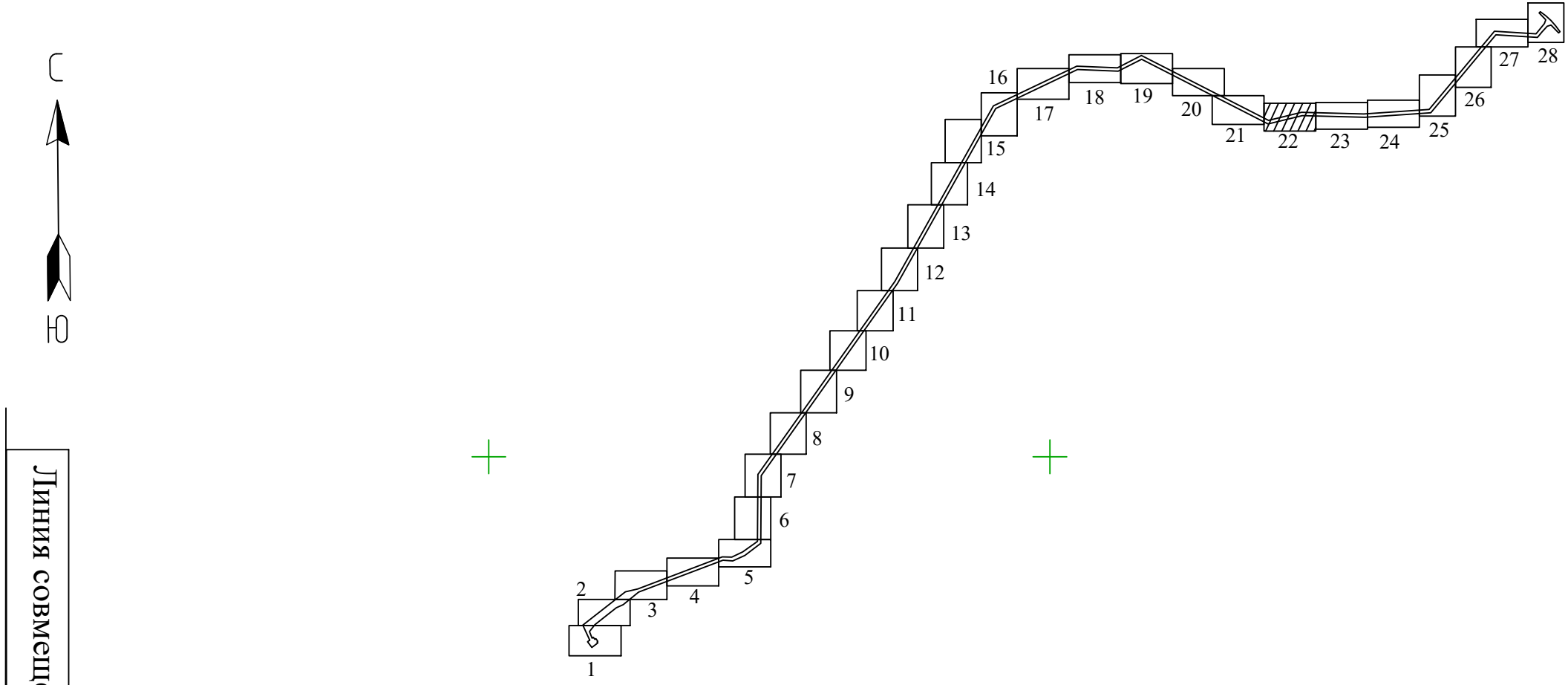


Условные обозначения

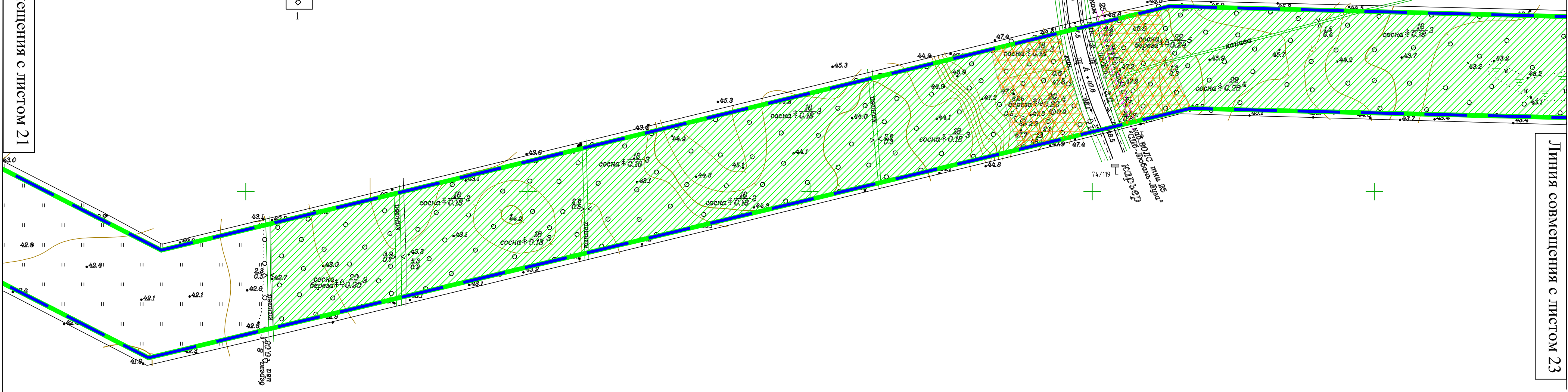
- границы территории, в отношении которой осуществляется подготовка проекта планировки
- границы зон планируемого размещения линейных объектов
- границы зон планируемого размещения линейных объектов, подлежащих реконструкции в связи с изменением их местоположения
- территории риска развития лесных пожаров
- зона возможного возникновения чрезвычайной ситуации техногенного характера в случае аварии на объектах электроэнергетики
- зона возможного затопления
- зона возможного возникновения чрезвычайной ситуации техногенного характера в случае аварии на газопроводах
- зона возможного возникновения чрезвычайной ситуации техногенного характера в случае аварии на объектах транспорта

Изм.	Код.уч.	Лист	№ док.	Подп.	Дата

546-ДПТ-3-5



Линия совмещения с листом 21



Линия совмещения с листом 23

Согласовано:	

Взаим. инв. №	
Подп. и дата	
Инв. № подл.	

Условные обозначения

- границы территории, в отношении которой осуществляется подготовка проекта планировки
- границы зон планируемого размещения линейных объектов
- границы зон планируемого размещения линейных объектов, подлежащих реконструкции в связи с изменением их местоположения
- территории риска развития лесных пожаров
- зона возможного возникновения чрезвычайной ситуации техногенного характера в случае аварии на объектах электроэнергетики
- зона возможного затопления
- зона возможного возникновения чрезвычайной ситуации техногенного характера в случае аварии на газопроводах
- зона возможного возникновения чрезвычайной ситуации техногенного характера в случае аварии на объектах транспорта

Изм.	Кол.уч.	Лист	№ док.	Подп.	Дата



2265400	362800
---------	--------

Линия совмещения

Линия совмещения









Согласовано:

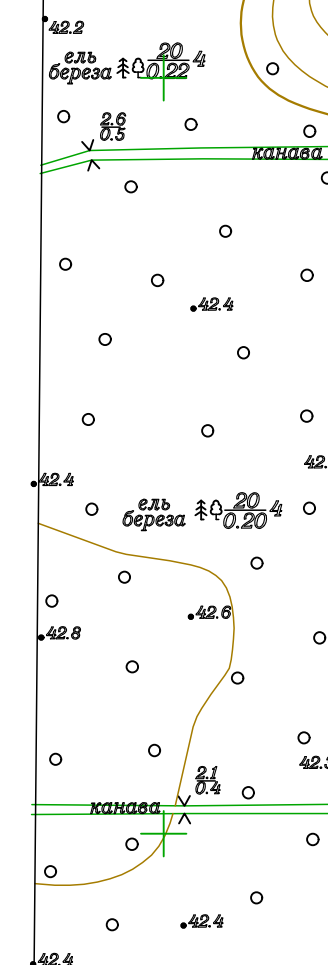
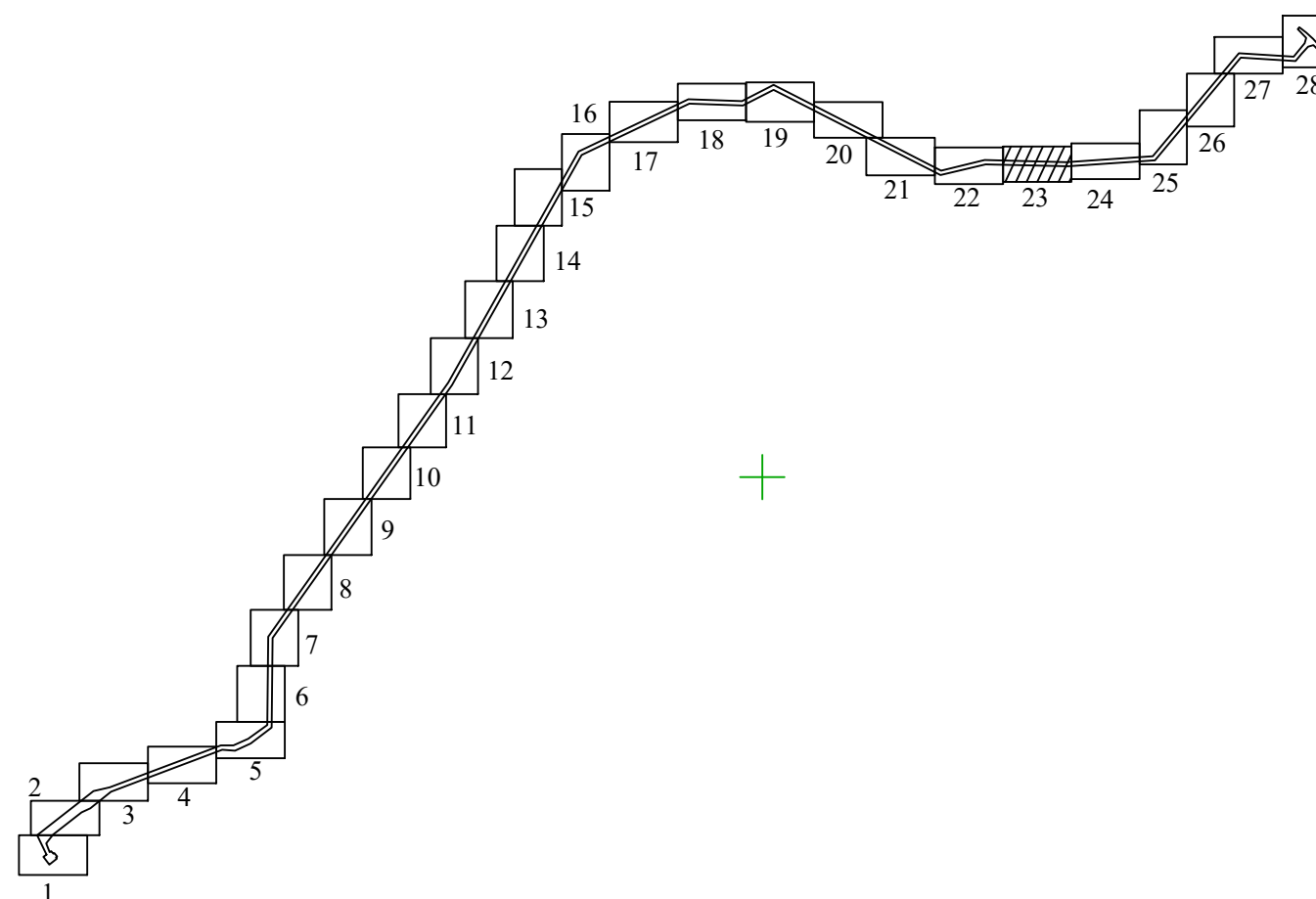
Взаим. инв. №

Подп. и дата

Инв. № подл.

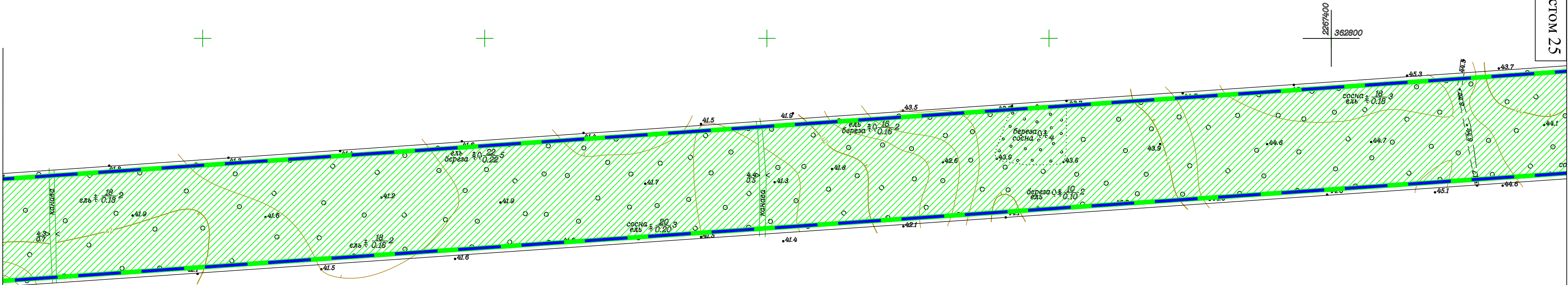
Условные обозначения

-  - границы территории, в отношении которой осуществляется подготовка проекта планировки
-  - границы зон планируемого размещения линейных объектов
-  - границы зон планируемого размещения линейных объектов, подлежащих реконструкции в связи с изменением их местоположения
-  - территории риска развития лесных пожаров
-  - зона возможного возникновения чрезвычайной ситуации техногенного характера в случае аварии на объектах электроэнергетики
-  - зона возможного затопления
-  - зона возможного возникновения чрезвычайной ситуации техногенного характера в случае аварии на газопроводах
-  - зона возможного возникновения чрезвычайной ситуации техногенного характера в случае аварии на объектах транспорта





Линия совмещения с листом 25

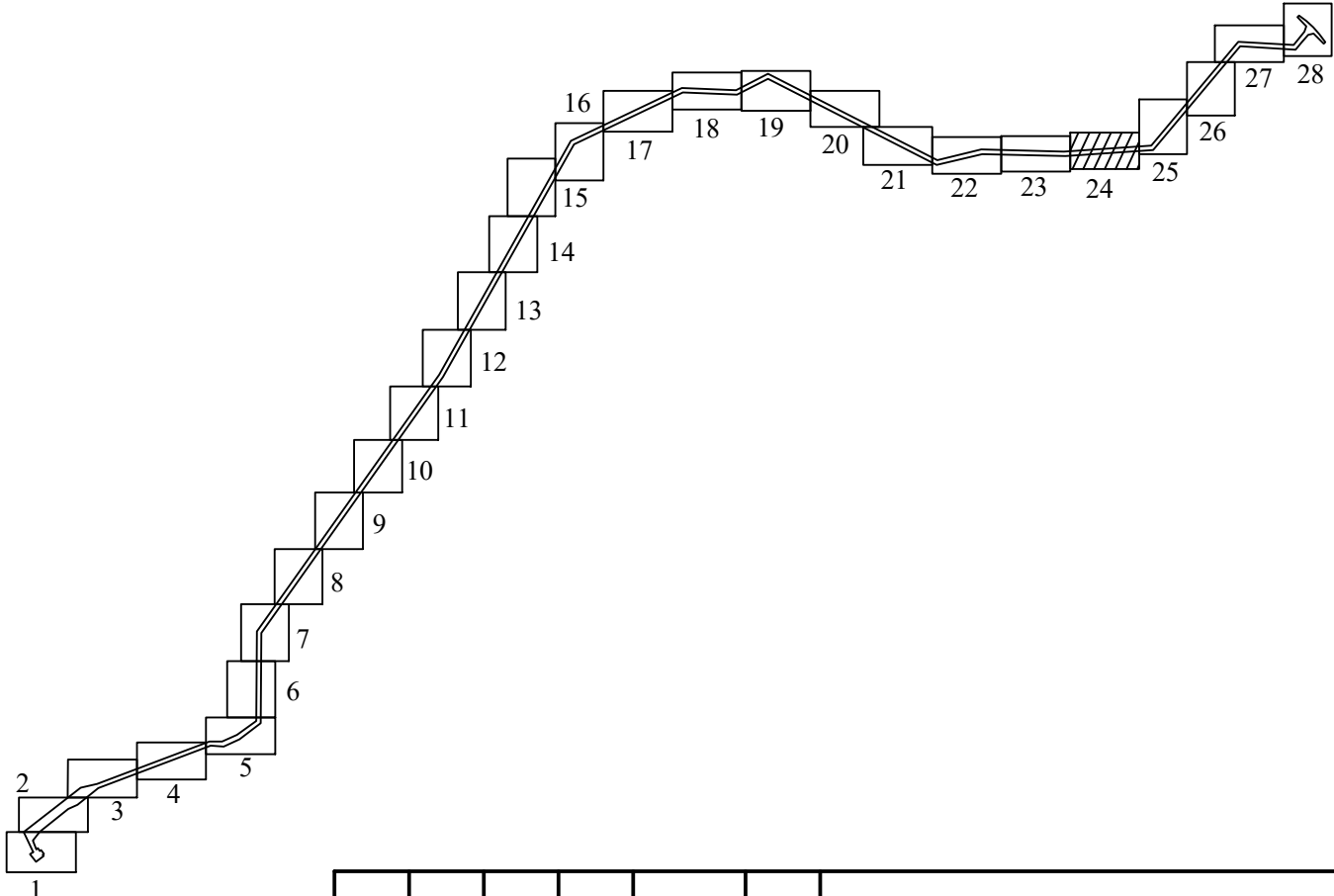


Линия совмещения с листом 23

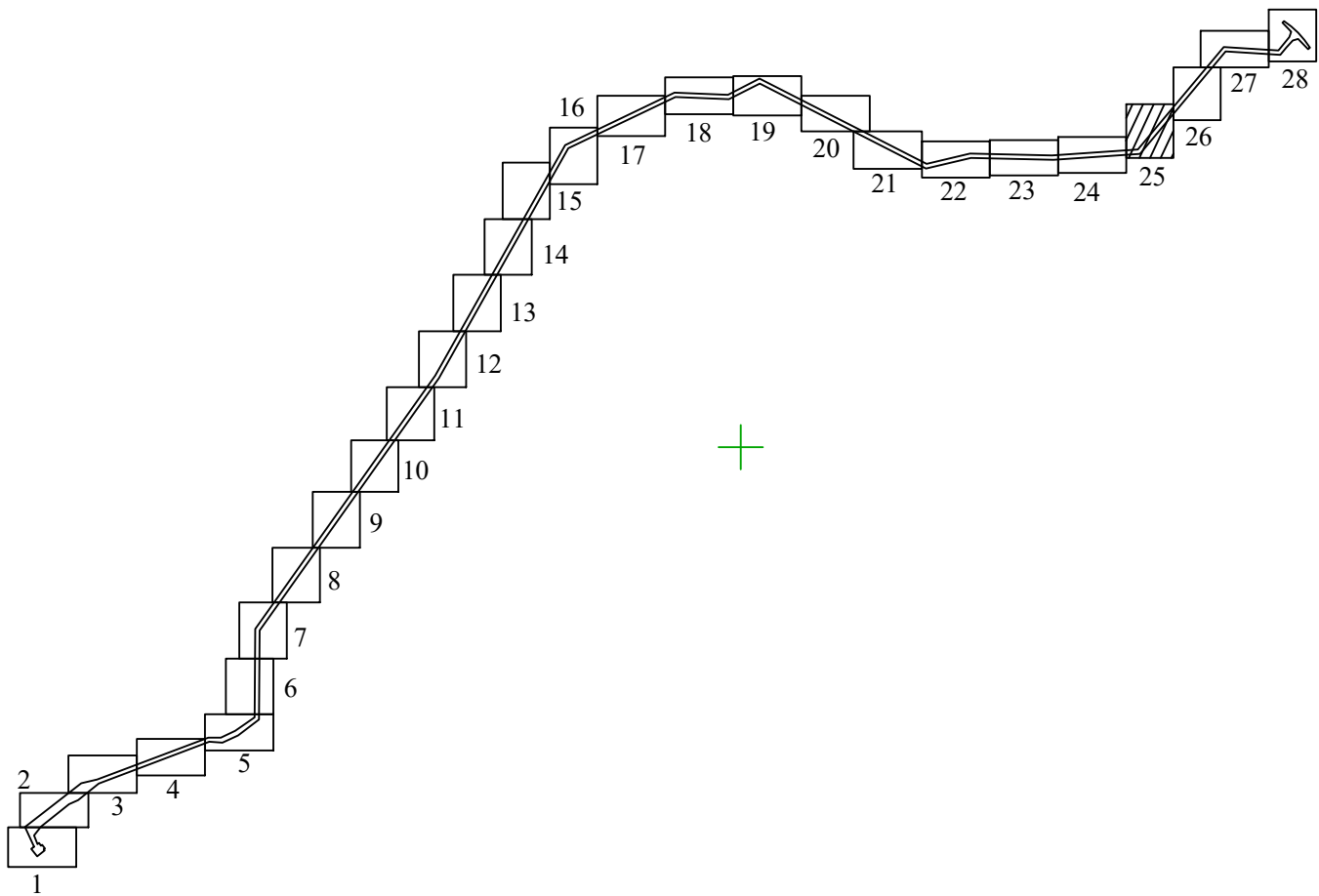
Согласовано:				
Взам. инв. №				
Подп. и дата				
Инв. № подл.				

Условные обозначения

- границы территории, в отношении которой осуществляется подготовка проекта планировки
- границы зон планируемого размещения линейных объектов
- границы зон планируемого размещения линейных объектов, подлежащих реконструкции в связи с изменением их местоположения
- территории риска развития лесных пожаров
- зона возможного возникновения чрезвычайной ситуации техногенного характера в случае аварии на объектах электроэнергетики
- зона возможного затопления
- зона возможного возникновения чрезвычайной ситуации техногенного характера в случае аварии на газопроводах
- зона возможного возникновения чрезвычайной ситуации техногенного характера в случае аварии на объектах транспорта




Изм.	Кол.уч.	Лист	№ док.	Подп.	Дата



Линия совмещения с листом 26

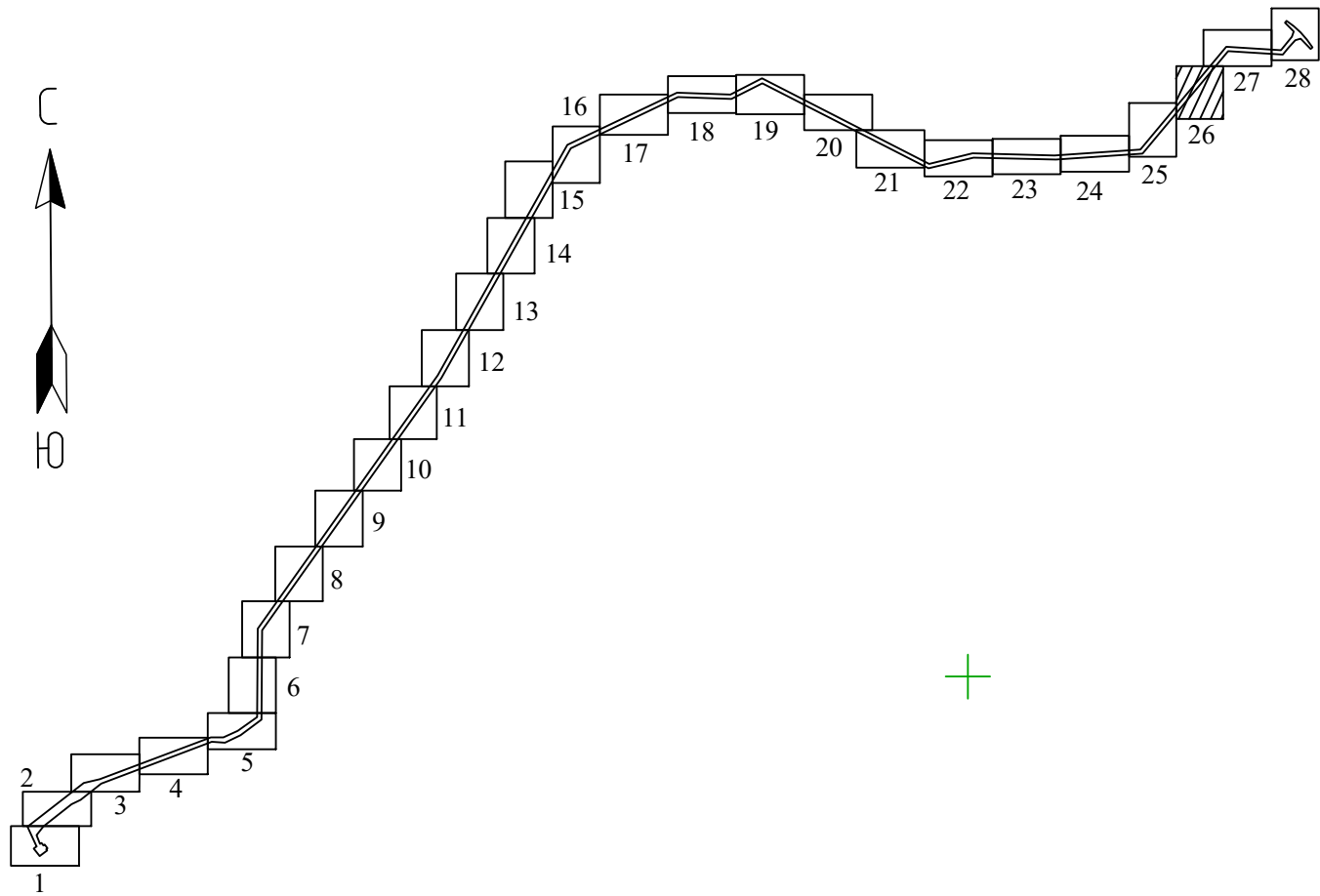
Линия совмещения с листом 24



Условные обозначения

- границы территории, в отношении которой осуществляется подготовка проекта планировки
- границы зон планируемого размещения линейных объектов
- границы зон планируемого размещения линейных объектов, подлежащих реконструкции в связи с изменением их местоположения
- территории риска развития лесных пожаров
- зона возможного возникновения чрезвычайной ситуации техногенного характера в случае аварии на объектах электроэнергетики
- зона возможного затопления
- зона возможного возникновения чрезвычайной ситуации техногенного характера в случае аварии на газопроводах
- зона возможного возникновения чрезвычайной ситуации техногенного характера в случае аварии на объектах транспорта

Изм.	Код.уч.	Лист	№ док.	Подп.	Дата



Линия совмещения с листом 27

Линия совмещения с листом 25

- Условные обозначения**
- границы территории, в отношении которой осуществляется подготовка проекта планировки
 - границы зон планируемого размещения линейных объектов
 - границы зон планируемого размещения линейных объектов, подлежащих реконструкции в связи с изменением их местоположения
 - территории риска развития лесных пожаров
 - зона возможного возникновения чрезвычайной ситуации техногенного характера в случае аварии на объектах электроэнергетики
 - зона возможного затопления
 - зона возможного возникновения чрезвычайной ситуации техногенного характера в случае аварии на газопроводах
 - зона возможного возникновения чрезвычайной ситуации техногенного характера в случае аварии на объектах транспорта

Изм.	Код.уч.	Лист	№ док.	Подп.	Дата

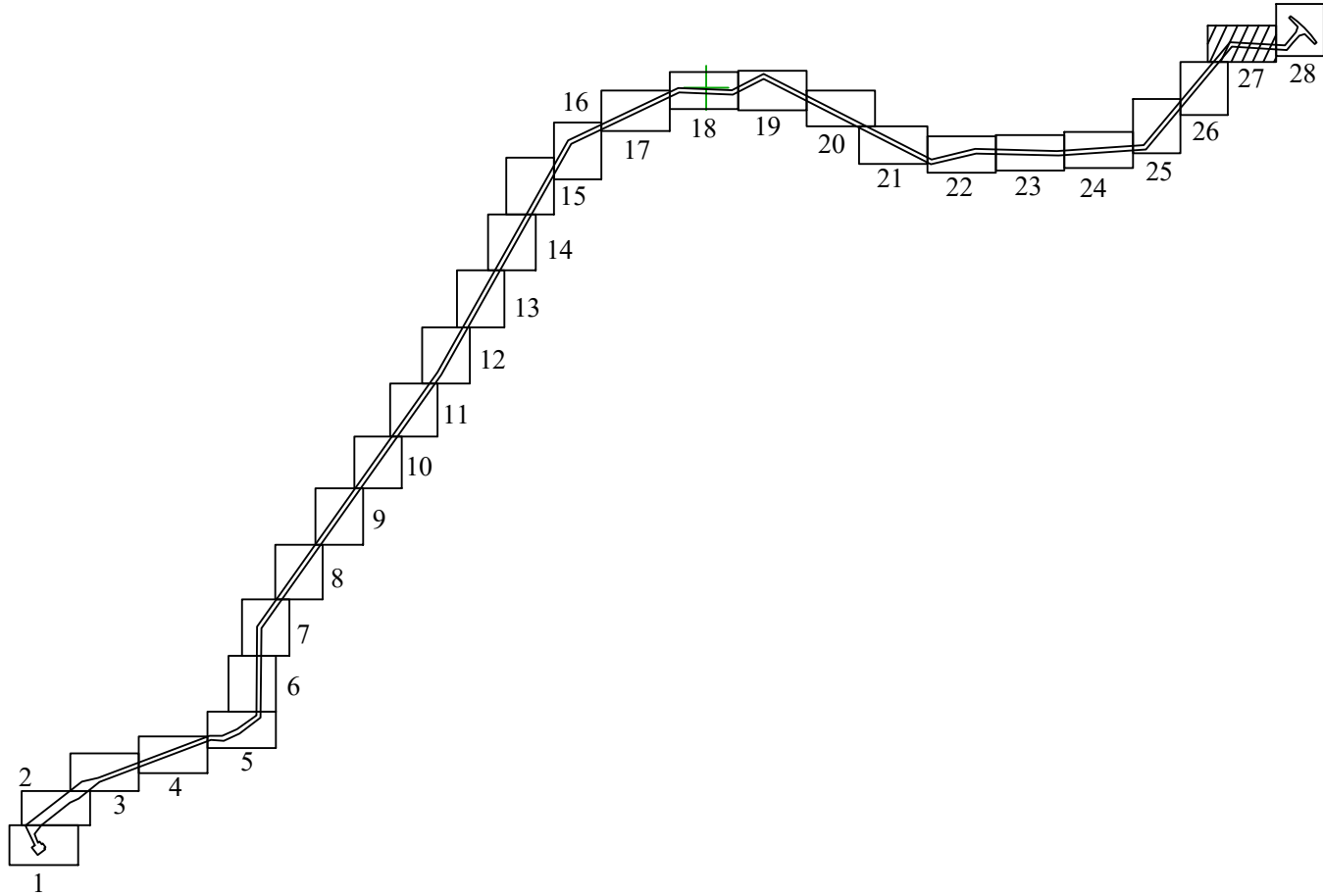


Линия совмещения с листом 26

Условные обозначения

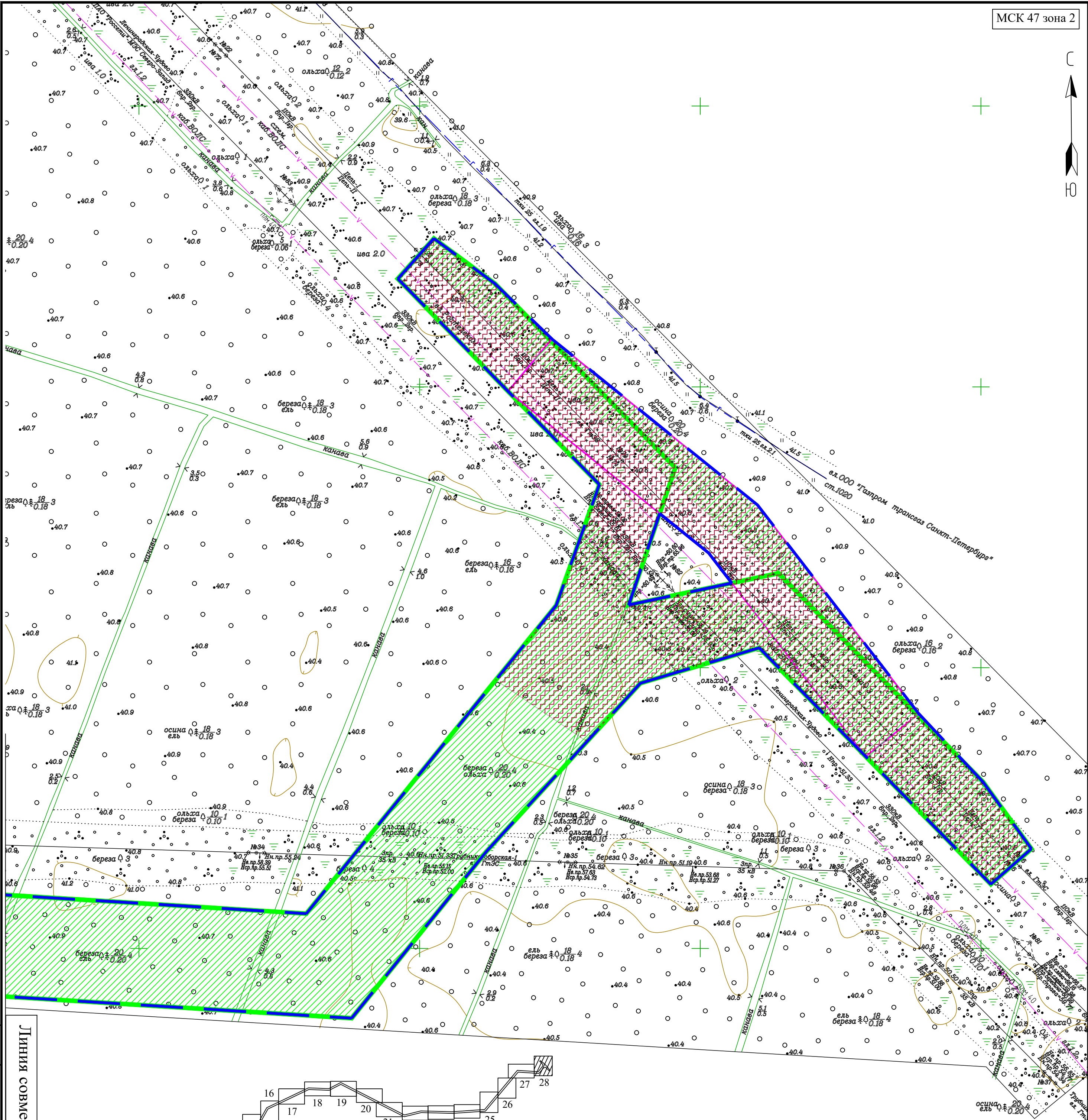
- границы территории, в отношении которой осуществляется подготовка проекта планировки
- границы зон планируемого размещения линейных объектов
- границы зон планируемого размещения линейных объектов, подлежащих реконструкции в связи с изменением их местоположения
- территории риска развития лесных пожаров
- зона возможного возникновения чрезвычайной ситуации техногенного характера в случае аварии на объектах электроэнергетики
- зона возможного затопления
- зона возможного возникновения чрезвычайной ситуации техногенного характера в случае аварии на газопроводах
- зона возможного возникновения чрезвычайной ситуации техногенного характера в случае аварии на объектах транспорта

Линия совмещения с листом 28

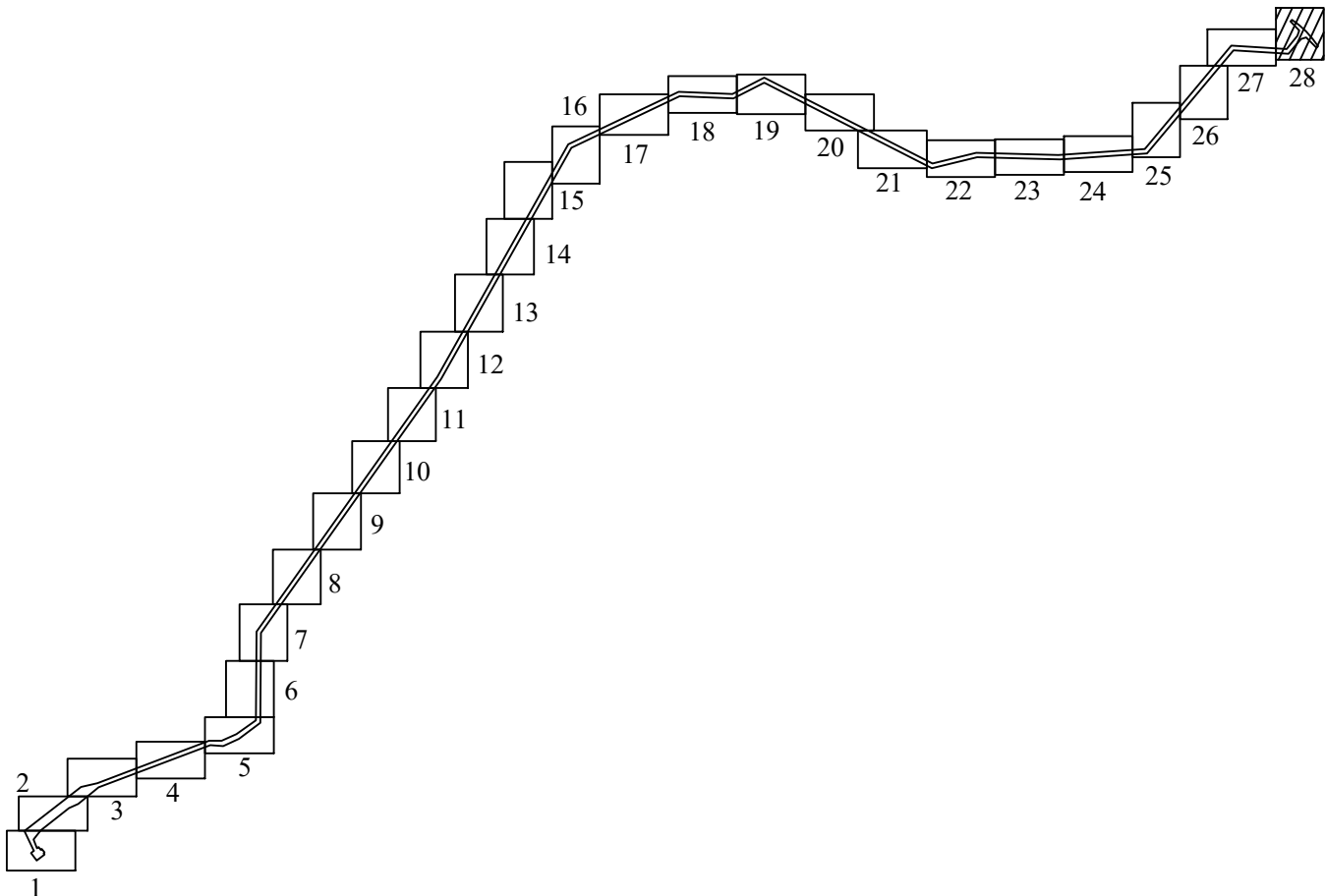


Согласовано:				
Взаим. инв. №				
Подп. и дата				
Инв. № подл.				

Изм.	Кол.уч.	Лист	№ док.	Подп.	Дата



Линия совмещения с листом 27



Условные обозначения

- границы территории, в отношении которой осуществляется подготовка проекта планировки
- границы зон планируемого размещения линейных объектов
- границы зон планируемого размещения линейных объектов, подлежащих реконструкции в связи с изменением их местоположения
- территории риска развития лесных пожаров
- зона возможного возникновения чрезвычайной ситуации техногенного характера в случае аварии на объектах электроэнергетики
- зона возможного затопления
- зона возможного возникновения чрезвычайной ситуации техногенного характера в случае аварии на газопроводах
- зона возможного возникновения чрезвычайной ситуации техногенного характера в случае аварии на объектах транспорта

Изм.	Код.уч.	Лист	№ док.	Подп.	Дата

546-ДПТ-3-5